

Program rozvoja obce Veľká Ida na roky 2024 – 2027



Program rozvoja obce Veľká Ida
2023 - 2027

Názov	Program rozvoja obce Veľká Ida na roky 2024 – 2027
Územné vymedzenie	Kataster obce Veľká Ida
Verzia	1.0
Dátum schválenia PRO	
Dátum platnosti	1.1.2024 – 31.12.2027
Uznesenie zastupiteľstva	č. 177 /2023
Publikovaný verejne	1.1. 2024 na http://velkaida.sk/

Obsah

Úvod.....	4
1. ANALYTICKÁ ČASŤ	5
1.1 ZÁKLADNÁ CHARAKTERISTIKA OBCE.....	5
1.2 HISTÓRIA OBCE.....	6
1.3 PRÍRODNÉ POMERY.....	7
1.4 OBYVATEĽSTVO.....	11
1.5 TECHNICKÁ INFRAŠTRUKTÚRA.....	22
1.6 SOCIÁLNA INFRAŠTRUKTÚRA.....	31
1.7 ŽIVOTNÉ PROSTREDIE.....	40
1.8 CESTOVNÝ RUCH.....	45
1.9 ZAMESTNANOSŤ A HOSPODÁRSTVO.....	46
2. SWOT ANALÝZA.....	49
2.1 SWOT - TECHNICKÁ INFRAŠTRUKTÚRA.....	50
2.2 SWOT - SOCIÁLNA INFRAŠTRUKTÚRA.....	52
2.3 SWOT - ŽIVOTNÉ PROSTREDIE.....	54
2.4 SWOT - CESTOVNÝ RUCH.....	55
2.5 SWOT - ZAMESTNANOSŤ A HOSPODÁRSTVO.....	56
3. STRATEGICKÁ ČASŤ.....	57
3.1 HIERARCHIA CIEĽOV A OBLASTÍ.....	58
3.2 VÍZIA, POSLANIE A STRATEGICKÉ CIELE.....	59
3.3 GLOBÁLNE A PRIORITNÉ CIELE.....	60
3.3.1 Strategická oblasť: 1. Technická infraštruktúra.....	60
3.3.2 Strategická oblasť: 2. Sociálna infraštruktúra.....	61
3.3.3 Strategická oblasť: 3. Životné prostredie.....	62
3.3.4 Strategická oblasť: 4. Cestovný ruch.....	62
3.3.5 Strategická oblasť: 5. Zamestnanosť a hospodárstvo.....	62
4. PROGRAMOVÁ ČASŤ	64
4.1 ZOZNAM AKTIVÍT.....	65
4.2 SÚHRNNÝ PREHĽAD PROJEKTOVÝCH ZÁMEROV OBCE.....	72
5. REALIZAČNÁ ČASŤ.....	89
5.1 FINANČNÝ PLÁN.....	90
5.2 MONITOROVANIE PHSR.....	93
Záver.....	96
Zoznam použitých skratiek.....	97
Zoznam tabuliek, grafov a obrázkov.....	98
Bibliografia	100
Externý riešitelia PRO.....	103
Prílohy.....	104

Úvod

Program rozvoja (PRO) obce je základným rozvojovým dokumentom, akceptovaný Európskou úniou. Je nevyhnutnou súčasťou rozvojových projektov, ktorými sa bude naša obec uchádzať o finančnú podporu zo štrukturálnych fondov Európskej únie v novom programovacom období 2021– 2027.

Za účelom spracovania PRO bol vytvorený riadiaci tím, zodpovedný za koordináciu procesu tvorby PHSR a boli vytvorené pracovné skupiny, ktoré pozostávali zo zástupcov a odborníkov verejného, súkromného a mimovládneho sektora. Poslaním predloženého dokumentu je analyzovať súčasný stav obce Veľká Ida a navrhnúť možnosti jej sociálneho, ekonomického a kultúrneho rozvoja v období rokov 2024 – 2027. Základným, východiskovým dokumentom pri spracovaní bol PHSR na obdobie 2017 – 2023, ktorý bol vyhodnotený a aktualizovaný na základe aktuálne platnej legislatívy, rozvojových stratégií a operačných programov.

Dokument poskytuje komplexný pohľad na súčasný stav hospodárskeho a sociálneho rozvoja obce a stanovuje strategické, globálne a prioritné ciele v jednotlivých strategických a prioritných oblastiach. Ciele PRO sú v súlade s cieľmi Národnej stratégie regionálneho rozvoja SR (NSRR).

PRO obce Veľká Ida bolo vypracovaná v zmysle Metodiky na vypracovanie programu hospodárskeho rozvoja a sociálneho rozvoja obce/obcí/VÚC, ktorú vyhotovila pracovná skupina zriadená Ministerstvom dopravy, výstavby a regionálneho rozvoja SR s cieľom zjednotiť proces spracovávania PRO a jeho obsah podľa zákona č. 539/2008 Z. z. o podpore regionálneho rozvoja v znení zákona č. 309/2014 Z. z., 378/2016 Z. z., 58/2018 Z. z., 313/2018 Z. z., 221/2019 Z. z., 134/2020 Z. z., 258/2021 Z. z.)

1. ANALYTICKÁ ČASŤ

Analytická časť PRO obsahuje analýzu vnútorného prostredia na základe overeného súboru kvantitatívnych a kvalitatívnych dát (ďalej len „dátová základňa“) podľa jednotlivých oblastí vrátane finančnej a hospodárskej situácie, identifikáciu hlavných vonkajších faktorov rozvoja územia (výber hlavných faktorov), analýzu vplyvu vonkajšieho prostredia na vývoj situácie v území, analýzu silných a slabých stránok, príležitostí a ohrození pre rast a rozvoj územia, posúdenie hlavných faktorov a disparít rozvoja územia. Komplexná analýza súčasného stavu územia je zostavená na základe informácií získaných z relevantných zdrojov, t. j. štatistických databáz (ŠÚ SR, Datacube, Infostat, obecné štatistiky...), výsledkov prieskumov a analýz dokumentov.

1.1 ZÁKLADNÁ CHARAKTERISTIKA OBCE

Obec Veľká Ida sa z hľadiska administratívneho členia nachádza na Východnom Slovensku (SK04), je súčasťou Košického kraja (SK042) a okresu Košice-okolie.

Obr. 1: Poloha obce



www.google.sk/maps

Tab. 1: Základná charakteristika obce

Názov obce	Veľká Ida
Kód obce	522147
Názov kraja (NUTS3)	Košický kraj (SK042)
Názov okresu	Košice-okolie
Poštové smerové číslo	044 55
Telefónne smerové číslo	055
Počet obyvateľov (k 31.12.2022)	4069
Hustota obyvateľstva na km ²	112,38 obyv./km ²
Výmera katastra	3101 ha
Prvá písomná zmienka	1251
Nadmorská výška obce	211 m. n. m

Tab. 2: Kontakty obce

Adresa	Obecný úrad Veľká Ida 42 044 55 Veľká Ida
Telefón	+421 55 6992 616
Web	www.velkaida.sk
E-mail	ouvida@stonline.sk

1.2 HISTÓRIA OBCE

Prvá písomná zmienka o Veľkej Ide je z času kráľa IV. Béla z 1251. Obyvatelia dedinky patrili do rodu Aba, medzi ktorými boli rodiny Gagyi, Somosy, Nádasdy a Ida. Podľa predpokladov práve rodina Ida žila na brehu potoka a stadiaľ dostal aj svoj názov, tak isto ako aj dedina. Dedina cez stáročia mala viacero názvy a to Ida, Magna Ida, Nogyda, Nagyda, Nogida, Nagy Ida, Nagyida až po dnešnú Veľkú Idu.

Usadlosť na dolnom toku Ida sa uvádza ako majetok Morharda. V roku 1319 ako priami vlastníci sa spomínajú synovia Morharda. V roku 1331 sa spomína ako majiteľa usadlosti český rytier Chenyk, ktorý dostal od kráľa do daru za svoje služby a oddanosť. Kráľ Karol v roku 1332 spravovanie mu odňal a ako odškodné mu poskytol hrad Ugod. Za panovania kráľa Žigmunda zemepánom sa stali Perényiovci. Za ich panovania sa vybudoval hrad medzi rokmi 1411 až 1414. Perényi Péter sa dostal do zajatia Jána Jiskra, ktorý ho za 24 tisíc zlatých prepustil. Perényi toľko zlata nemal a požičal si od pána Modrára Pála z Körmöcu. Keďže Perényi nevedel peniaze vrátiť, stal sa majiteľom pozemkov Pála. Jeho právo na Veľkú Idu potvrdil aj kráľ Mátyás (Matej). Naspäť do majetku Perényiovcov dostala Veľká Ida ako veno, keď si Perényi János zobral za manželku Katalin Modrárovú. V roku 1427 sa spomína Na Veľkú Idu ako mestečko. Perényiovci podporovali kráľa Žigmunda a preto generál Puchheim chcel dobyť hrad pre svojho pána cisára Ferdinanda Habsburského. Vojaci hrad podľa legendy opustili a jeho ochranu nechali na miestnych cigánov, ktorí po 20-tom dni boja prepustili dobyvateľom. Tí hrad zrovnali so zemou. V rokoch 1688 ako majiteľ kaštieľa spomína sa gróf István

Csáky. Rod Csákyovcov dlho boli majiteľmi Veľkej Idy. Posledným zemepánom v obci boli grófska rodina Schell až do roku 1945.

V roku 1808 sa po prvýkrát objavil v písomnej podobe slovenský názov Welká – Ida vel Ida. Šlo o dvojité pomenovanie, čo už samo osebe poukazuje na jeho labilitu, nakoľko obec ako taká bola vždy silne maďarská. Preto sa nepredpokladá, že tento názov jestvoval už v stredoveku. Skôr s istotou možno tvrdiť, že si ho ľud vytvoril niekedy v 18. storočí a postupom došlo k úprave na dnes známy názov Veľká Ida. V tom období sa totiž na hornom toku Idy udiali značné národnostné prelivy obyvateľstva, prichádzalo do týchto končín čoraz viac Slovákov, ktorí bez akýchkoľvek ťažkostí vedeli preložiť do svojej reči maďarské pojmy ako nagy (veľký) alebo kis (malý). Slovenský názov obce sa v stredoveku neobjavil ani raz, nespomína ho žiadna zachovalá listina.

Od roku 1897 mala Veľká Ida štátnu ľudovú školu, čo však neznamená, že predtým tu vzdelanie nemalo svojich šíriteľov. Niet pochyb, že už dávno zastávali posty učiteľov práve páni farári. V tom čase sa však vzdelávanie obmedzilo iba na výuku ozajstného základu, teda na čítanie a písanie. Ešte pred zriadením spomínanej štátnej školy fungovali vo Veľkej Ide cirkevné školy, ktoré štátna moc nakoniec spojila v tú spomínanú jednu. Deti katolíckej viery sa vyučovali v dome vtedajšieho kvázi riaditeľa školstva Karola Vajdu, deti reformovaného vierovyznania mali školu v dome neďaleko fary a židovské ratolesti sa učili v dome Hangácsiovcov. Pravdepodobne prvým slovenským učiteľom bol vo Veľkej Ide Jozef Puobiš, ktorý pochádzal zo Svätého Ondreja. V roku 1953 tu jestvovalo 12 slovenských tried a 4 maďarské. Riaditeľom bol Pavel Grappa. O dva roky neskôr sa maďarská časť národnej školy osamostatnila. Jej prvým riaditeľom bol Borsody Imre.

Dominantou Veľkej Idy je nepochybne zachovalý kaštieľ, v ktorom dnes sídli Obecný úrad. Pôvodne renesančno - baroková stavba bola postavená na podnet Csákyovcov niekedy po roku 1688. Pri kaštieli sa nachádza rybník, ktorý dal vyhlbiť údajne ešte v roku 1589 Perényi János. Menej honosný bol kaštieľ postavený v roku 1824 v klasicistickom štýle. Prízemná budova so silne vystupujúcim stredným rizalitom a toskánskymi stĺpmi slúžila kedysi ako sídlo rodiny Brezsányi. Pre dnešné dni sa z neho zachovali už iba ruiny. V klasicistickom slohu bola v prvej polovici 19. storočia vybudovaná aj jednopodlažná kúria s toskánskymi piasrami vysokého rádu, na ktorých spočíval architráv s tympanónom a akrotériami. Táto budova však po sérii stavebných úprav stratila svoju pôvodnú tvár. Dnes slúži ako kultúrny dom. V období 1. ČSR bola centrom kultúrneho života Veľkej Idy škola. Učitelia sa totiž popri nalievaní vedomostí do hláv detí venovali aj osvetovej práci. Formovali rôzne spoločenské organizácie ako Červený kríž, Slovenská liga. Maďarská národnostná väčšina, umelo označovaná za menšinu, si vytvorila miestny spolok Csemadok, v rámci ktorého vznikol folklórny tanečný súbor. Ten môžeme považovať za klenot kultúry Veľkej Idy, pretože jeho prostredníctvom sa v tejto oblasti zviditeľnila obec najviac. Popri všelijakých spolkoch však dbala o kultúru aj cirkev. Napríklad reformovaná organizovala po dlhší čas Mládežnícke konferencie.

1.3 PRÍRODNÉ POMERY

Vymedzenie územia

Obec Veľká Ida leží v južnej centrálnej časti okresu Košice - okolie, vzdialená cca. 17,7 km od sídla kraja mesta Košice. Katastrom preteká ešte rieka Ida. Kataster obec hraničí s katastrami nasledujúcich obcí: Šaca, Cestice, Sokoľany a Komárovce. Od hraníc s Maďarskou republikou je vzdialená cca. 7,5 km. V obci sa križujú dve cesty III triedy prepájajúce obec v rámci Košickej kotliny,

ako aj región s Maďarskou republikou. Od hlavnej komunikačnej osi – cesty I. triedy č. 50 / E571 je vzdialená 4 km. Kataster obce Veľká Ida má viac ako 31 mil. m².

Po stránke morfolologickej je okolie obce značne rôznorodým územím s odlišným reliéfom. Centrálnu časť povodia tvorí mierne zvlnená Košická kotlina, ktorú uzatvárajú na severe výraznou hradbou Volovské vrchy. Zo západu ohraničuje kotlinu Slovenský kras a z juhu ju lemuje Bodvianska pahorkatina.

Geologické a hydrogeologické pomery

Geologická stavba územia predurčuje hydrogeologické pomery oblasti. Staršie horniny paleozoika, ktorých pôvodný charakter pred metamorfózou bol peliticko - psamitický, resp. vulkanický s pórovitou priepustnosťou sú charakteristické puklinovou priepustnosťou, kde základnou podmienkou je stupeň porušenia - rozpukanosti.

Nerastná surovinová základňa

V Košickom kraji sa nachádzajú energetické, rudné a nerudné suroviny. V západnej časti okresu Košice-okolie (siderit, medené, strieborné rudy, železné a komplexné medené rudy, kobaltovo- niklová ruda, pyrit, olovo, zinok, ortuť, mastenec). Z nerudných surovín sú to najmä dolomity, vápence, kamenná soľ, keramické a žiaruvzdorné íly, sadrovec, andezit, sklárske a zlievačské piesky, magnezit, stavebný kameň, štrkopiesky a tehliarske suroviny. Perspektívne sú zásoby kamennej soli, kaolínu v okrese Košice-okolie, magnezitu v Košiciach, vápencov a dolomitov vo viacerých okresoch kraja, živcov, mastenca a sadrovca. Perspektívne je tiež využitie zeolitov.

Geotermické pomery

Košická kotlina je spomedzi perspektívnych geotermálnych oblastí najvhodnejšia pre získavanie a využívanie geotermálnych vôd. Jej územie má pretiahnutý tvar a v južnej časti je vyplnené kvartérnymi a neogénnymi horninami, v ktorých podloží sa nachádzajú mezozoické a paleozoické komplexy. Neogénne sedimenty sú predstavované najmä sarmatskými ílmi hrúbky 500 – 1000 m, bádenskými vápnitopiesčitými ílmi hrúbky do 1300 m a karpatskými vápnitými ílovcami, na báze konglomerátmi hrúbky okolo 400 m. Hrúbka mezozoických dolomitov stúpa smerom od západu na východ od 300 do 1000 m, takisto stúpa aj hĺbka ich uloženia. Uplatňujú sa tu 3 zlomové systémy: karpatského smeru SZ-JV, priečne zlomy JZ-SV a zlomy hornádskeho smeru S-J. Hustota tepelného toku je v juhovýchodnej časti kotliny 100 - 110 mW/m², čo je hodnota značne vyššia ako normálna. Teploty sú tu veľmi vysoké (v hĺbke 2000 m okolo 108°C, v hĺbke 2500 m okolo 130°C), geotermický gradient v neogéne je 40 - 50 K/km, pričom stúpa od severu k juhu. V mezozoiku geotermický gradient klesá na približne normálnu hodnotu okolo 32 - 33 K/km (Halas. O, 2009, s.2).

Klimatické pomery

Košická kotlina a Bodvianska pahorkatina spadá do klimatického okrsku, ktorý je teplý, mierne vlhký s chladnou zimou. V údolí Bodvy siaha približne po lokalitu Medzev, v údolí Idy po Bukovec. Územie smerom na severozápad so vzrastajúcou nadmorskou výškou zaraďujeme do klimatického okrsku mierne teplý, s mierne vlhkom a studenou zimou. Úzky pruh územia, ktorý sa tiahne od Zlatej Idky po

južných svahoch Volovských vrchov spadá do klimatického okrsku, ktorý je charakterizovaný ako mierne teplý, vlhký a teplotne sa líši väčšími amplitúdami teploty. Hrebeňové polohy Volovských vrchov patria už do okrsku, ktorý je mierne chladný, s júlovou izotermou. Tento okrsk zahŕňa územie od nadmorskej výšky 800 m a vyznačuje sa veľkou vlhkosťou. Dlhodobá priemerná ročná teplota vzduchu je od 50C do 8°C. Dlhodobé priemerné zrážky v povodí sa pohybujú od 1 000 do 600 mm.r⁻¹.

Pedologické pomery

Pôdny fond oblasti je prevažne situovaný v rovinnej časti, ale aj na zvlnenom teréne Bodvianskej pahorkatiny. V pôdnych typoch prevládajú nívne pôdy až nívne glejové pôdy. Zaberajú široké alúvium Idy vrátane jej pravostranných prítokov, alúvium Bodvy v dolnej časti a úzky pás alúvia Turnianskeho potoka. Územie východne od potoka Ida po rozvodnicu s Hornádom tvoria plochy illimerizovaných pôd oglejených so sprievodnými hnedými pôdami. Pás illimerizovaných pôd so sprievodnými pseudoglejmi na sprašových hlinách sa tiahne v hraničnom pásme v Bodvianskej pahorkatine. V pahorkatine sú rozšírené aj hnedozeme, ktoré miestami vystupujú ako erodované hnedozeme na sprašiach, alebo ako hnedozeme illimerizované na sprašových hlinách. Tento subtyp tvorí aj alúvium stredného toku Bodvy, Idy a Čečejevského potoka. V alúviu Turnianskeho potoka sa vyskytujú hnedozeme na hlbokých terrae calsis. Západnú časť povodia budovanú Slovenským krasom tvoria rendziny a plytké pokryvy terrae calsis. Vo východnej časti tesne na rozvodnici s Hornádom sa nachádza pás degradovaných černozemí na sprašiach.

Hydrologické pomery

Nadradeným tokom okolitých tokov je rieka Bodva. Priamo katastrom obce preteká rieka Ida. Je to ľavostranný prítok Bodvy a má dĺžku 56,6 km, povodie 376 km² a priemerný prietok v ústí 1,82 m³/s. Pramení vo Volovských vrchoch, pod Bielym kameňom (1 134,5 m n. m.) v hlavnom hrebeni pohoria, v nadmorskej výške cca 940 m n. m. Tečie na juhovýchod a priberá niekoľko kratších prítokov zľava spod Kojšovskej hole (1 245,7 m n. m.), preteká okrajom obce Zlatá Idka, pri osade Rieka priberá ľavostrannú Rieku (543,3 m n. m.) a koryto rieky sa viac rozširuje. Následne sa tok rieky stáča na východ, priberá zľava Hlboký potok, následne aj ľavostranný Horský potok a vteká do vodnej nádrže Bukovec.

Ďalej tečie na rozhraní Volovských vrchov (podcelok Holička) na pravom brehu a Košickej kotliny na ľavom brehu. Na krátkom úseku tečie opäť na juhovýchod, preteká okrajom obce Bukovec a napája vodnú nádrž Pod Bukovcom. Pod priehradným múrom tečie južným smerom, zľava priberá menší prítok (303,3 m n. m.) a tečie cez obec Malá Ida. Potom už tečie v Košickej kotline, preteká cez Šacu a Veľkú Idu a mení smer toku na juhozápad. Preteká rovinatým územím Košickej roviny, kde koryto rieky križujú viaceré vodné kanály, popri obci Komárovce, sprava priberá Ortovský potok (193,2 m n. m.) a neďaleko Buzice ľavostranný Ružový potok. Následne tečie západným až severozápadným smerom vyrovnaným korytom. Sprava potom priberá vody Cestického potoka, neskôr tiež pravostranný Čečejevský potok, veľkým oblúkom sa postupne stáča viac na severozápad. Pri obci Janík priberá ľavostrannú Konotopu a v katastrálnom území obce Peder sa vlieva do Bodvy (180,9 m n. m.).

Charakter biotopov

Dominantnou časťou krajinného priestoru je biotop zastavaného priestoru, ktorý reprezentuje obytná, priemyselná, komunikačná zóna. V nej miestami vystupuje pôvodne parkový biotop, dnes podľa vzrastlej zelene pripomínajúci skôr lesoparkový biotop v intraviláne (okolie kaštieľa). Tento biotop má charakter kultivovaných drevín, umelo vypestovaného lesa alebo svojim zložením ide o pôvodné druhové zloženie stromov. Mozaikovite priestor obce vypĺňajú biotopy ovocných sádov, zeleninových, kvetinových záhrad. V okrajovej časti majú prechodne aj charakter biotopov opustených sádov. Biotop cintorína charakterizuje pestré druhové zastúpenie vegetácie. Mimo zastavanej zóny sa vyskytujú viaceré plošne rozsiahle celky, ktoré môžeme charakterizovať ako biotopy ladom ležiacej pôdy a rumoviska. Uvedené sú rozšírené hlavne pozdĺž hranice s areálom US. Steel Košice, a.s.. Rovnako tak zaujímavými sú biotopy trvalých trávnatých porastov so zabezpečeným režimom obhospodarovania. Aj keď životnou tepnou obce je rieka Ida jej zregulované koryto má v priestore obce charakter biotopu vodných kanálov so sprievodnou brehovou vegetáciou. Jazierko v obecnom lesoparku pri kaštieli nedisponuje sprievodnou zeleňou. V extraviláne ako dominantný vystupuje pasienkový biotop a orná pôda. Do celkového počtu biotopov patria aj biotopy hospodárskych dvorov poľnohospodárskeho podniku, biotopy dvorov resp. manipulačných priestorov výrobných podnikov a biotop koľajisko železničnej stanice.

Rastlinstvo a živočíšstvo

Fauna

Bohatá je druhová skladba ulitníkov. Z hmyzu sú najvýznamnejšími roháč obyčajný a nosorožtek obyčajný. V bučinách je hojne rozšírený fúzač alpský. Vo vybraných lokalitách oblasti je častý výskyt húseničiara pižmového. Z motýľov upútavajú pozornosť najmä vidlochvost feniklový a pestroň vlkovcový. Vzácnym predstaviteľom hmyzu je modlivka zelená, z blanokrídlovcov drevár obyčajný, z chrobákov zlatone a bystružky. Obojživelníkov reprezentujú skokan hnedý, zriedkavo skokan ostropyský a rosnička zelená. V prímestských lesoch nachádzame populáciu salamandry škvrnitej a skokana štíhleho, doplnenú jaštericou obyčajnou, zriedkavo užovkou hladkou a slepúchom lámavým.

Širokú škálu cicavcov zastupujú: krt obyčajný, jež východoeurópsky, najpočetnejšie sú hlodavce (hrdziak lesný), pich obyčajný, veverica obyčajná. Zástupcami mäsožravcov sú lasice, kuny, líšky, mačka divá. Z hľadiska poľovníctva je najvýznamnejšia diviacia, srnčia a jelenia zver. Medzi pravidelné hniezdiče patrí sova dlhochvostá a kuvik vrabčí. Pozorované je aj hniezdenie orla kráľovského a bociana čierneho. Košická kotlina je jedným z troch najvýznamnejších území na Slovensku pre hniezdenie sokola rároha (*Falco cherrug*) a pravidelne tu hniezdi viac ako 1% národnej populácie druhov sova dlhochvostá (*Strix uralensis*), ďateľ hnedkavý (*Dendrocopos syriacus*), bocian biely (*Ciconia ciconia*), prepelica poľná (*Coturnix coturnix*)

Flóra

Z hľadiska fauny patrí územie do provincie vnútrokarpatských zníženín, oblasti panónskej, obvodu juhoslovenského a okrsku potiského pahorkatinného. Zo zoogeografického hľadiska sa predmetné územie nachádza v zóne listnatých a zmiešaných lesov palearktiskej oblasti. Podľa druhového spektra sú zastúpené druhy eurosibirske, orientálne, mediteránne a v menšom rozsahu aj druhy

boreoalpínske, boreomontánne, endemitické a východoeurópske druhy listnatých lesov a lesostepí. Z hľadiska migrácie živočíšnych druhov je potrebné zdôrazniť význam hlavného toku rieky Ida so zvyškami pôvodných brehových porastov ako hlavnej migračnej cesty pri jarých a jesenných migráciach vtákov, čo značne ovplyvňuje biodiverzitu vtáčích spoločenstiev.

Územie patrí do obvodu pravej panónskej xerothermnej flóry (Eupannonicum), podoblasti Východoslovenskej nížiny – Košickej kotliny. Z pôvodného vegetačného krytu sa na území obce a v jeho širšom okolí zachovali zvyšky pôvodných lesných fytoocenóz pozdĺž vodných tokov Ida (vrbovo - topoľové lužné lesy nížinné a jaseňovo - brestovo - dubové lesy) a miestami na agradačných valoch (dubovo - hrabové lesy). Významné v celom širšom území sú vodné a močiarne fytoocenózy. Pôvodné fytoocenózy boli v dôsledku antropogénnych vplyvov a v prevažnej miere premenené vplyvajúce na ornú pôdu, lúky, pasienky, vinice a na zastavané územie. Z pôvodného vegetačného krytu do dotknutého územia zasahuje výbežok ľavo - brežného porastu ldy, Bodrogu a Hornádu.

Flóra je viazaná na špecifické ekologické podmienky prostredia - geologické podložie, pôdu, klímu a nadmorskú výšku. Zo vzácných chránených druhov v širšom okolí nachádzame: ľaliu zlatohlavú, vemenník dvojlistý, plavúň obyčajný, zimozeleň menší, drieň obyčajný. Na suchších a teplejších južných svahoch Košickej kotliny sa vyskytuje čerešňa krovitá, ruža galská, bršien bradavičnatý, z bylín sú to: astra kopcová, zlatovlások obyčajný, horčičník withmannov, čistec rovný, datelina panónska a alpská, oman srstnatý. V oblasti sa nachádzajú spoločenstvá kostravy žliabkatej, lipnice bádanskej a ostrice nízkej, do ktorého sa z juhu rozšírilo množstvo panónskych druhov: poniklec veľkokvetý, ľan žltý, slnokvet mäkký, pasilenka hustokvetá sillingerova, astra kopcová, veronika vstávačovitá, klokoč perovilý, veternica lesná a prilbica moldavská.

1.4 OBYVATEĽSTVO

Podľa sčítania obyvateľov z roku 2021 žilo vo Veľkej Ide 3 911 obyvateľov. Z hľadiska vierovyznania je obec prakticky homogénna. Dominantná časť obyvateľov sa hlási k rímsko-katolíckemu vierovyznaniu. Z hľadiska národnosti prevláda slovenská národnosť, za ktorou nasleduje rómska a maďarská.

Tab. 3: Národnostné zloženie

Národnostné zloženie							
Národnosť	slovenská	rómska	Iná nezistená	maďarská	česká	ukrajinská	rusín
Počet obyvateľov	1919	1428	6	294	10	3	1

<http://datacube.statistics.sk>

Z hľadiska národnostnej štruktúry sa prevažná časť obyvateľov hlási k Slovenskej národnosti (49,07 %), druhou najpočetnejšou národnostnou skupinou je rómska národnosť (36,51 %) za ktorou nasleduje maďarská národnosť (cca. 7,52 %).

Tab. 4: Zloženie obyvateľstva podľa náboženstva

Zloženie obyvateľstva podľa náboženstva						
Náboženstvo	Rímskokatolícka cirkev	nezistené	Reformovaná kresťanská cirkev	bez vyznania	Gréckokatolícka cirkev	iné
Počet obyvateľov	3138	249	161	263	41	59

<http://datacube.statistics.sk>

Z hľadiska náboženstva prevláda Rímskokatolícka cirkev so zastúpením 80,24 % obyvateľstva. Druhou najpočetnejšou náboženstvom je Reformovaná kresťanská cirkev s 4,12 % za ktorou nasleduje Gréckokatolícka cirkev s 1,05 %. 6,72 % obyvateľstva je bez vyznania. Okrem uvedených náboženstiev má v obci zastúpenie aj Evanjelická cirkev augsburského vyznania, Apoštolská cirkev, Náboženská spoločnosť Jehovovi svedkovia, Pravoslávna cirkev, Evanjelická cirkev metodistická, Bratská jednota baptistov. Uvedené náboženstvá tvoria spolu necelých 2 % obyvateľstva.

Demografia

Úroveň sociálneho rozvoja charakterizuje viacero ukazovateľov, medzi ktoré patrí aj demografická situácia a zloženie obyvateľstva. Pre demografický vývoj je vo všeobecnosti charakteristický znižujúci sa prirodzený prírastok obyvateľstva a starnutie populácie. V prípade obce Veľká Ida bol zaznamenaný nárast počtu obyvateľov.

Tab. 5: Demografický vývoj

Demografický vývoj					
Rok	2010	2011	2012	2013	2021
Počet obyvateľov k 31.12.	3290	3287	3368	3406	3911

<http://datacube.statistics.sk>

Celkový počet obyvateľov vykazuje v sledovanom období v priemere rastúci trend. Za sledované 5-ročné obdobie počet obyvateľov vzrástol o 6 %. Priemerný ročný nárast predstavuje 2,63%.

Tab. 6: Prírastok obyvateľstva

Prírastok obyvateľstva						
Rok	2010	2011	2012	2013	2014	2022
Narodení	74	73	73	64	83	153
Zomretí	27	43	42	34	35	50
Rozdiel (narodení - zomretí)	47	30	31	30	48	103

Štatistika obce Veľká Ida

Vývoj ukazovateľa prirodzeného prírastku obyvateľstva v obci v sledovanom období vykazuje pozitívny trend. Počet zomrelých v obci neprekračuje počet živonarodených obyvateľov v žiadnom roku sledovaného obdobia.

Program rozvoja obce Veľká Ida
2023 - 2027

Na základe trendu vývoja počtu obyvateľstva predpokladáme nárast počtu obyvateľstva v obci. V roku 2024 môže počet obyvateľov presiahnuť hranicu 4200 ľudí a v roku 2025 až 4500 ľudí.

Tab. 7: Predpokladaný demografický vývoj

Predpokladaný demografický vývoj					
Rok	2023	2024	2025	2030	2035
Počet obyvateľov (odhad)	3950	4200	4500	4650	4700

Migrácia obyvateľstva

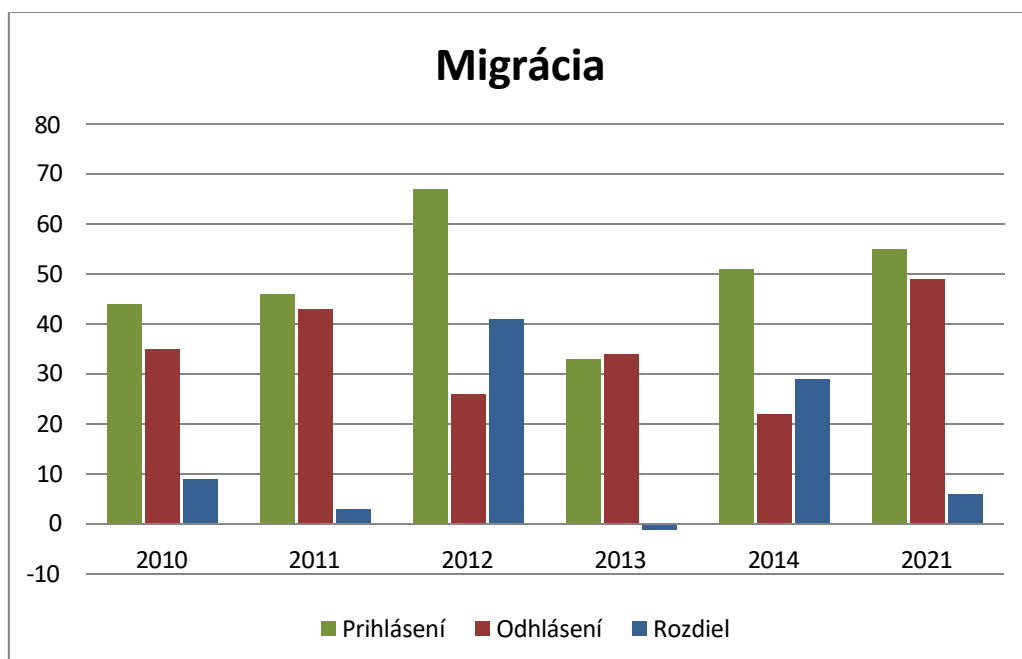
V sledovanom období vykazoval migračný prírastok pozitívny trend. Okrem roku 2013 bolo každý rok viac prihlásených ako odhlásených ľudí. Priemerne sa ročne prihlási 49 a odhlási 35 ľudí. Najväčší migračný prírastok obyvateľstva bol zaznamenaný v roku 2012. V uvedenom roku vzrástol počet obyvateľov v dôsledku migračných tendencií o 41.

Tab. 8: Migrácia /odhad/

Migrácia						
Rok	2015	2021	2022	2025	2026	2027
Prihlásení	55	46	37	50	50	50
Odhlásení	49	43	26	40	50	60
Rozdiel (prihlásení - odhlásení)	6	3	11	10	0	-10

Štatistika obce Veľká Ida

Graf 5: Migrácia



Veková štruktúra obyvateľstva obce

Veková štruktúra obyvateľstva patrí medzi základné demografické charakteristiky každej populácie, je obrazom demografických procesov z minulosti aj obrazom budúceho vývoja.

Veková štruktúra obyvateľstva je významným faktorom každej populácie. Je ovplyvnená jednak úrovňou reprodukčných procesov (pôrodnosťou a úmrtnosťou) ako i migráciou. Vekovú štruktúru obyvateľstva determinuje v súčasnosti najmä úroveň pôrodnosti a plodnosti.

Program rozvoja obce Veľká Ida
2023 - 2027

Tab. 9: Vekové skupiny obce k 31.12.2021 (muži)

Vekové skupiny obce k 31.12.2014 (muži)					
Vek	2010	2011	2012	2013	2021
4 roky alebo menej	189	165	181	178	220
Od 5 do 9 rokov	170	187	180	181	196
Od 10 do 14 rokov	154	168	178	175	190
Od 15 do 19 rokov	143	142	152	154	178
Od 20 do 24 rokov	154	144	149	154	156
Od 25 do 29 rokov	121	139	138	138	141
Od 30 do 34 rokov	121	112	112	111	144
Od 35 do 39 rokov	90	81	99	105	111
Od 40 do 44 rokov	82	78	78	80	112
Od 45 do 49 rokov	108	101	92	93	91
Od 50 do 54 rokov	91	88	93	90	82
Od 55 do 59 rokov	67	71	83	85	98
Od 60 do 64 rokov	54	53	47	53	69
Od 65 do 69 rokov	37	37	33	42	56
Od 70 do 74 rokov	29	30	32	27	31
Od 75 do 79 rokov	19	22	25	27	17
Od 80 do 84 rokov	11	13	11	13	10
Od 85 do 89 rokov	10	11	6	4	4
Od 90 do 94 rokov	3	3	4	2	0
Od 95 do 99 rokov	0	1	1	1	0

<http://datacube.statistics.sk>

Tab. 10: Vekové skupiny obce k 31.12.2021 (ženy)

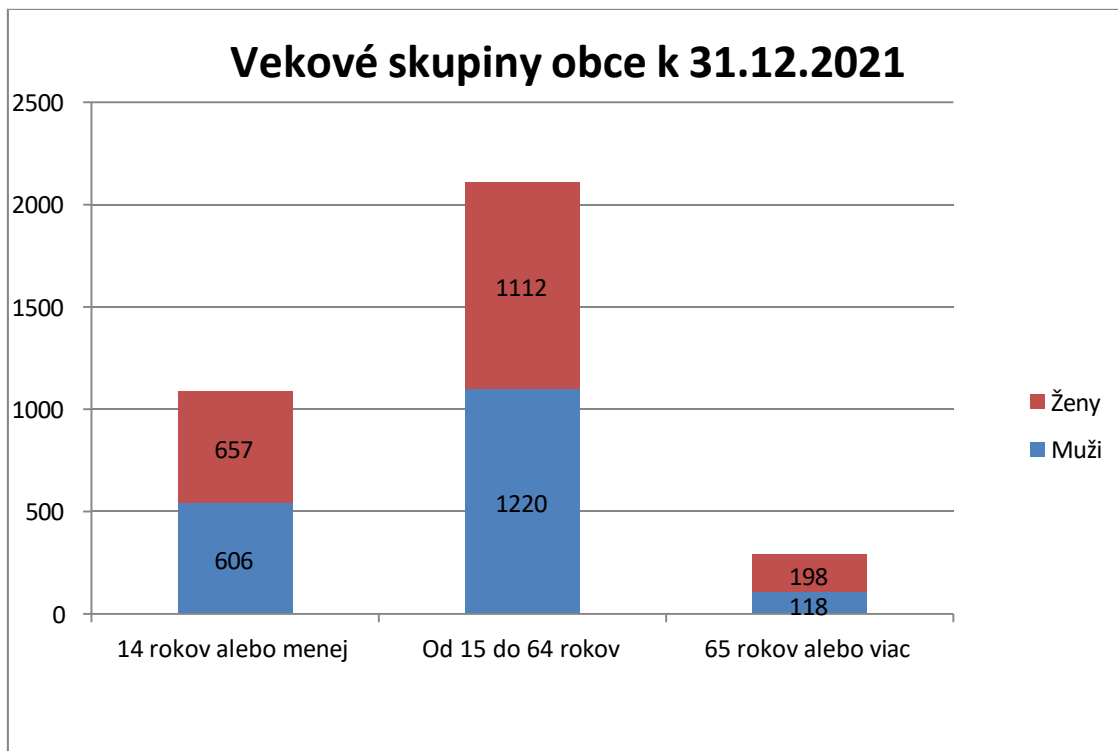
Vekové skupiny obce k 31.12.2014 (ženy)					
Vek	2010	2011	2012	2013	2021
4 roky alebo menej	197	212	207	206	232
Od 5 do 9 rokov	155	173	182	195	215
Od 10 do 14 rokov	140	133	138	122	210
Od 15 do 19 rokov	129	124	128	130	161
Od 20 do 24 rokov	118	123	128	132	135
Od 25 do 29 rokov	129	117	127	125	135
Od 30 do 34 rokov	101	106	107	107	100
Od 35 do 39 rokov	92	91	87	83	127
Od 40 do 44 rokov	96	82	94	106	98
Od 45 do 49 rokov	82	81	80	86	99
Od 50 do 54 rokov	80	86	87	86	98
Od 55 do 59 rokov	73	70	65	69	81
Od 60 do 64 rokov	70	71	68	70	78
Od 65 do 69 rokov	44	35	43	49	60
Od 70 do 74 rokov	46	56	59	52	53
Od 75 do 79 rokov	30	27	17	21	33
Od 80 do 84 rokov	38	40	41	35	29
Od 85 do 89 rokov	15	12	13	17	11
Od 90 do 94 rokov	2	2	3	2	12
Od 95 do 99 rokov	0	0	0	0	0

<http://datacube.statistics.sk>

Graf 6: Vekové skupiny obce k 31.12.2021 (Muži vs Ženy)

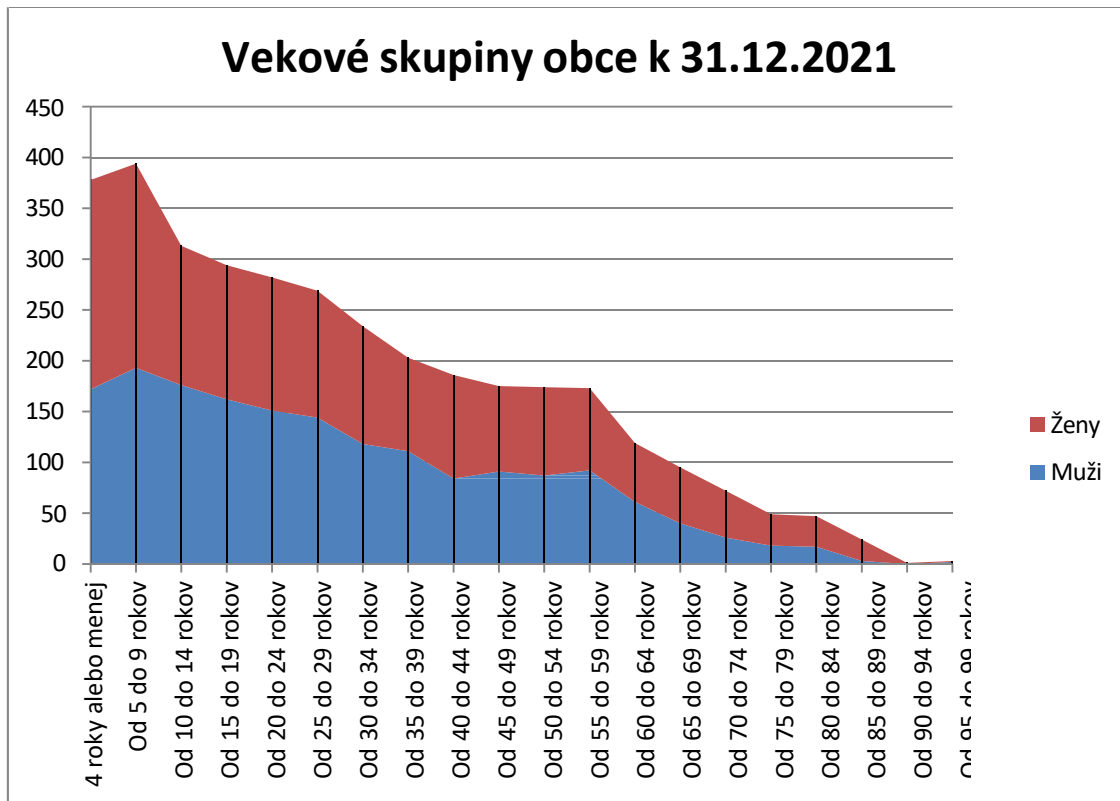


Graf 7: Vekové skupiny obce k 31.12.2021 (Muži vs Ženy)



Najväčší podiel pripadá na obyvateľov v produktívnom veku od 15 do 64 rokov. Celkovo v tejto kategórii sa nachádza 2332 obyvateľov čo je necelých 60 % z celkovej populácie obce. Na druhom mieste sa nachádza kategória obyvateľstva do 14 rokov s počtom 1263 ľudí, čo znamená 32 % z celkovej populácie. V skupine produktívneho veku 65 rokov je 316 ľudí z celkového počtu obyvateľov, čo znamená 8 % zastúpenie.

Graf 8: Vekové skupiny obce k 31.12.2021 (Muži vs Ženy)



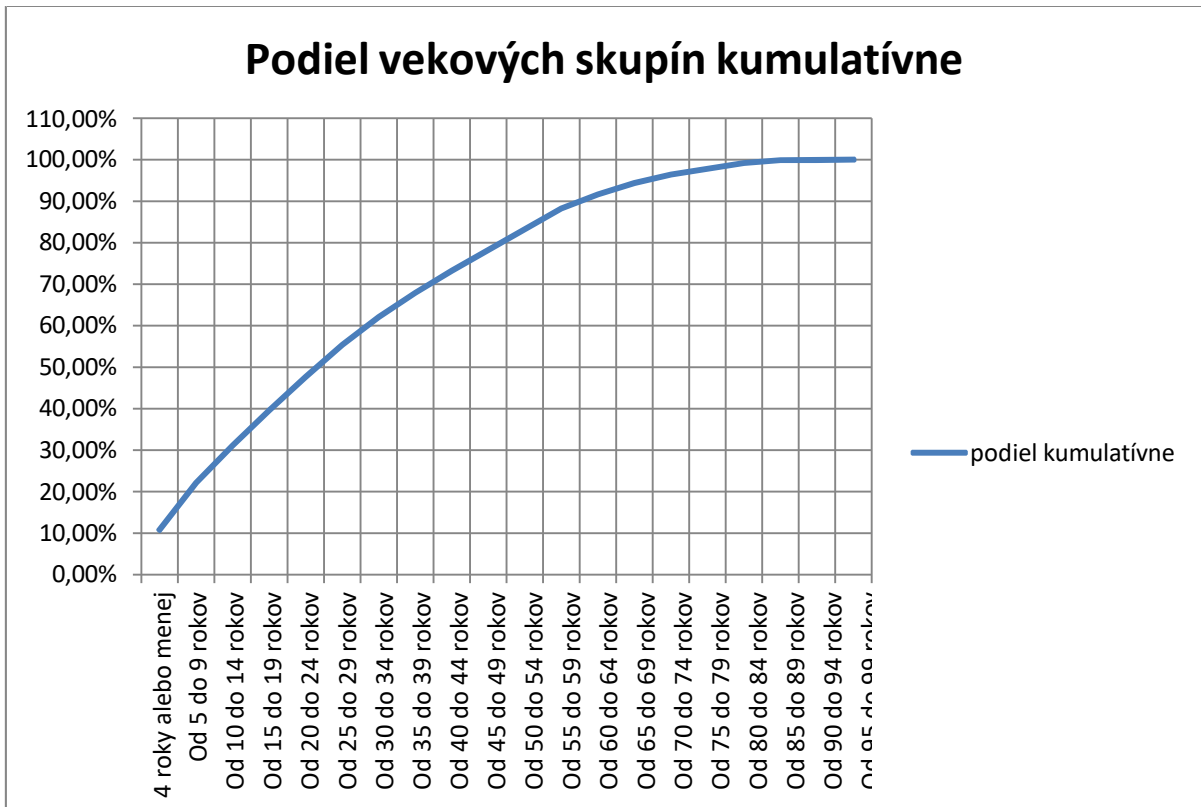
Ako vidieť z priložených tabuliek a grafov, najväčší podiel na počte obyvateľstva má veková skupina do 9 rokov. Až 22 % z celkového počtu obyvateľov pripadá na uvedenú kategóriu. Celkovo môžeme charakterizovať, že obyvateľia do 25 rokov tvoria zhruba polovicu celkového obyvateľstva (48 %).

Graf 9: Podiel vekových skupín obce

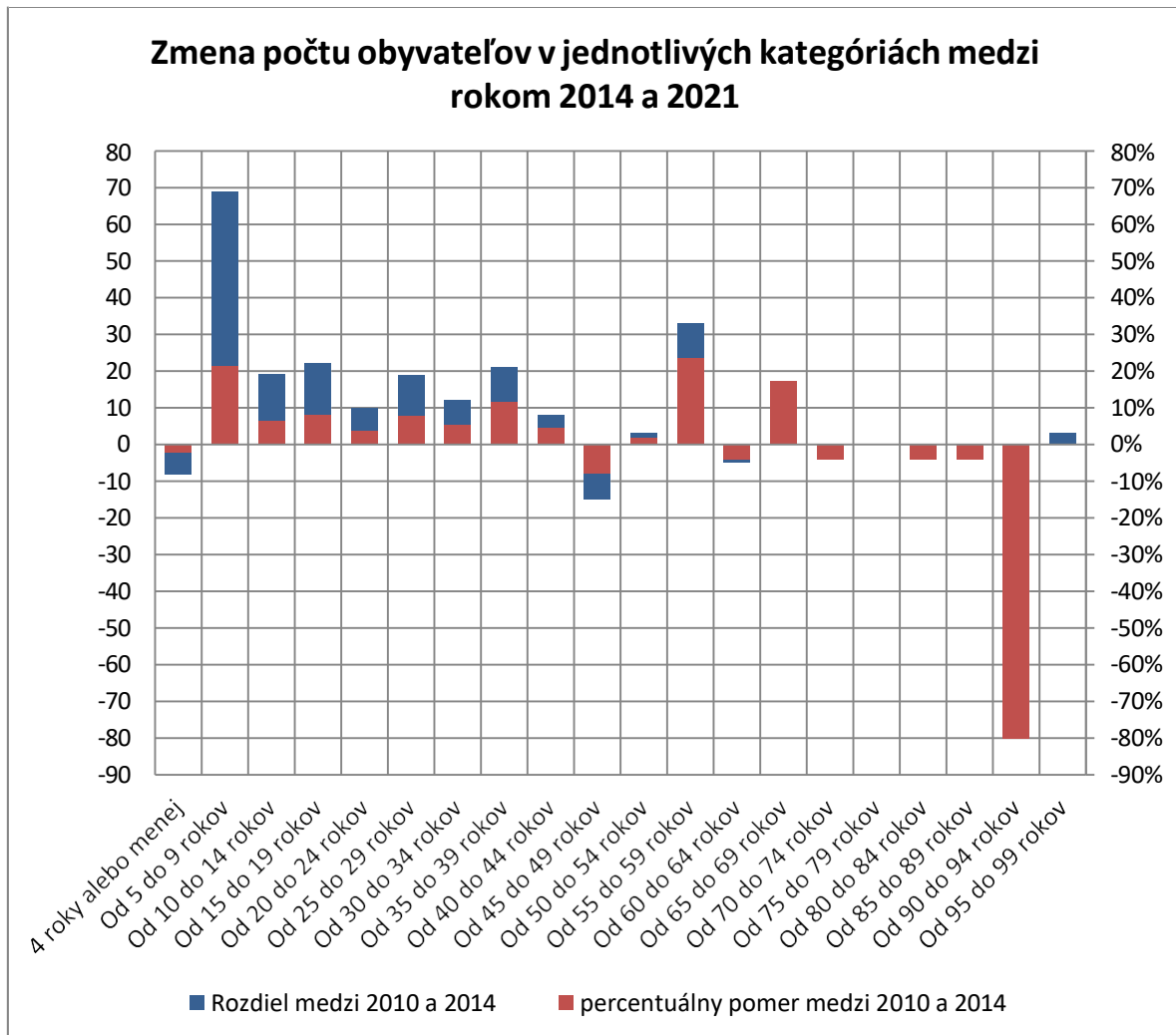


Z ekonomického hľadiska je daná štruktúra vyhovujúca, nakoľko sa pomerne veľká časť ekonomicky činných obyvateľov pohybuje vo vekovej skupine od 20 do 49 rokov. Taktiež môžeme konštatovať, že v najbližších rokoch bude narastať počet obyvateľov uvedenej vekovej skupiny.

Graf 10: Kumulatívny podiel vekových skupín obce



Graf 11: Zmena počtu obyvateľov v jednotlivých kategóriách



Pri porovnaní roku 2021 s rokom 2014 môžeme konštatovať, že došlo k nárastu počtu obyvateľov vo všetkých kategóriách do 44 rokov. Najväčší nárast bol v kategórií od 5 do 9 rokov, kde počet obyvateľov narástol o 75 ľudí, čo predstavuje nárast o 21 %.

1.5 Technická infraštruktúra

Obec je elektrifikovaná a plynofikovaná. Obyvatelia sú napojení na verejný vodovod. Pokrytie vodovodnou infraštruktúrou je na 85%. Obec má vybudovanú splaškovú kanalizáciu s pripojením na ČOV. Dažďová kanalizačná sieť je riešená prostredníctvom rigolov popri ceste, pokrytie je 15 %. Pokrytie mobilných operátorov je nasledovné T - mobile 100 %, Orange 100 %, O2 100%. Občania majú v súčasnosti možnosť pripojenia na Internet prostredníctvom DSL linky, prípadne prostredníctvom mobilných operátorov. V obce je zrekonštruovaný miestny rozhlas.

Tab. 11: Infraštruktúra

Infraštruktúra			
	jednotka	súčasný stav	budúci stav
Pošta	áno/nie	áno	áno
Káblková televízia	áno/nie	áno	áno
Verejný vodovod	pokrytie v %	85	94
Vlastný zdroj pitnej vody	názov/výdatnosť	nie	nie
Verejná kanalizácia dažďová	pokrytie v %	15	25
Kanalizačná sieť pripojená na ČOV	pokrytie v %	90	99
Rozvodná sieť plynu	pokrytie v %	92	95
Pripojenie na sieť internet	DSL	áno	áno
	ISDN	áno	áno
	EDGE	áno	áno
	Wi-Fi	áno	áno
Verejný internet	áno/nie	áno	áno
Verejný prístupový bod	áno/nie	áno	áno
Nabíjacia stanica	počet	1	1
Počet počítačov do siete Internet	počet	8	10
Pokrytie signálom Orange	%	100	100
Pokrytie signálom T-mobile	%	100	100
Pokrytie signálom O2	%	100	100
Verejné studne	počet	3	3
Pramene pitnej vody	počet/výdatnosť	0	0
Vodojemy	počet/objem	1	0
Skládka TKO	áno/nie	nie	nie
Separovaný zber	áno/nie	áno	áno
Zberný dvor pre separovaný zber	áno/nie	áno	áno
Kompostovisko	áno/nie	nie	nie
Cintorín	počet	4	4
Dom smútku	počet	2	2

Štatistika obce Veľká Ida

Zásobovanie pitnou vodou

Na území obce je vybudovaná verejná vodovodná sieť. Pokrytie vodovodnej siete je na 85 %. Objekty a zástavba rodinnými domami nachádzajúce sa na území obce sú zásobované aj vodou z vlastných vodných zdrojov - studní. Kvalita vody nie je sledovaná a v mnohých prípadoch môže byť aj nevyhovujúca.

Odvádzanie a čistenie odpadových vôd

V obci je vybudovaná verejná splašková kanalizácia s ČOV. Objekty občianskeho vybavenia a novšie realizované rodinné domy, staršie objekty v okrajových častiach majú vlastné žumpy. Obec má vybudovanú ČOV na čistenia splaškových vôd.

Kanalizácia dažďová

Zrážkové vody z povrchového odtoku z intravilánu obce sú odvádzané povrchovým spôsobom, sieťou povrchových priekop – rigolov, pozdĺž komunikácií, zaustených do jednotlivých tokov, ktoré sú vedené v obci. Odvádzanie dažďových vôd z navrhovaných lokalít uvažujeme povrchovým spôsobom, sieťou odvodňovacích priekop so zaustením do jestvujúcich potokov. V rámci úprav komunikácií, resp. návrhu nových, riešiť aj odvádzanie dažďových vôd.

Silnoprúd

Okres Košice okolie je v súčasnosti zásobovaný elektrickou energiou z tepelných zdrojov (komplex tepelných elektrární Vojany. Distribučné vetvy prechádzajú v južnej časti oblasti v smere V – Z. Zásobovanie okresu sa uskutočňuje cez transformačnú stanicu 400/220/110 kV. Samotné sídlo je v súčasnosti zásobované elektrickou energiou z liniek vzdušného 22 kV AIFe. Z vedení sú vyvedené odbočky pre napojenie transformačných staníc 22/0,4 kV. Rozvod je vedený na betónových a oceľových priehradových stožiaroch. Zásobovanie obyvateľov, služieb a výrobných sféry sa v súčasnosti uskutočňuje prostredníctvom samostatných transformačných staníc. Distribučné stanice sú prevažne stožiarovej konštrukcie (oceľové priehradové a betónové) a tiež murované. Sekundárne rozvody sú vedené vzduchom na betónových stožiaroch vodičmi AIFe.

Sekundárne káblové rozvody NN

Obec je zásobovaná elektrickou energiou zo samostatných transformačných staníc. Stanice slúžia pre zásobovanie maloodberateľov pomocou distribučnej elektrickej siete NN, časť výkonu využívajú podnikateľské subjekty. Trafostanice sú pripojené pomocou 22 kV prípojkového vedenia VN AIFe na jestvujúcu VN linku AIFe. Vzdušné vedenie 22 kV, prechádzajúce do obce v smere Z - V sa postupne dostáva do zastavaného územia obce.

NN vzdušné vedenie je v dobrom stave. Vedenie je realizované na betónových a drevených podperných bodoch. Hlavné vetvy vzdušného vedenia sú vedené pozdĺž hlavných ciest, miestami v súbehu s telefónnym vedením a vedením dedinského rozhlasu. Rozvádzače NN umiestnené na stožiarových trafostaniciach vyhovujú požiadavkám pre zásobovanie elektrickou energiou. Podzemné

káblové vedenie je v obci realizované v malej miere. Len niektoré prípojky k rodinným domom sú vedené káblovým vedením v zemi. Pri výstavbe stavebných objektov a inžinierskych sietí treba toto vedenie rešpektovať. V obci nie sú objekty s veľkými nárokmi na elektrickú energiu, mimo hospodárskeho dvora PD a vybrané podnikateľské subjekty a tie sú zásobované zo samostatnej stožiarovej trafostanice.

Verejné osvetlenie

Verejné osvetlenie v obci je zabezpečené úspornými sodíkovými výbojkovými svietidlami staršej i modernejšej konštrukcie, ktoré sú inštalované najmä na podperných bodoch vzdušnej distribučnej siete NN, v príslušných lokalitách tiež na ocelových osvetľovacích stožiaroch. Nevyhovujúce svietidlá treba celoplošne nahradiť úspornými LED svietidlami modernej konštrukcie. V navrhovaných lokalitách sa na osvetlenie komunikácie použijú sodíkové výbojkové svietidlá, ktoré sa osadia na ocelové osvetľovacie stožiare. Výška stožiarov a výkon svietidla sa určia podľa funkčnej triedy komunikácie. Stožiare budú situované jednostranne pozdĺž navrhovanej komunikácie v pridruženom priestore podľa STN 73 6005. Na rozvod sa použije kábel typu CYKY 4B x 10 mm², ktorý povedie v zemi vo výkope. Navrhované osvetlenie sa podľa podmienok danej lokality napojí buď z jestvujúceho vzdušného rozvodu VO alebo z typizovaného rozvádzača RVO, ktorý sa napojí z navrhovaného káblového rozvodu NN.

Rozvodná sieť plynu

Obec Veľká Ida je zásobovaná zemným plynom z VTL plynovodu DN 700, PN 55 Turňa nad Bodvou – Veľké Kapušany. VTL prípojka plynu je privedená do regulačnej stanice plynu – RS, ktorá je umiestnená v okrajovej obci. V obci je vedený stredotlaký rozvod plynu. Miestne rozvody plynu v obci sú stredotlaké. Hlavný prívod plynu z RS do obce je potrubím PE. Rozvody plynu v obci sú vedené v každej ulici a pokrývajú potrebu plynu v plnom rozsahu. Jednotliví odberatelia v obci sú napojení na plynovod STL prípojkami. Regulátory tlaku plynu sú pre odberné miesta navrhnuté ako domové. Meranie spotreby je plynomerom pre každé odberné miesto samostatne. Juhom oblasti prechádza hlavná distribučná vetva Veľké Kapušany – Jablňov nad Turňou 1 x 1400 a 3 x 1200.

Telefónna ústredňa.

Z telekomunikačného hľadiska je obec zapojená na hlavnú digitálnu ústredňu – optickú sieťovú jednotku umiestnenú v budove v centre obce. Kapacitu a jej rozšírenie je možné podľa vyjadrenia Slovak Telecom a. s. zrealizovať podľa požiadaviek investora.

Miestny rozhlas

V obce je zrekonštruovaný miestny rozhlas. Rozhlasová ústredňa je umiestnená v budove obecného úradu. Od budovy OU je rozvod vedený na kovových stĺpoch, na ktorých sú upevnené reproduktory. Vedenie miestneho rozhlasu je vedené pozdĺž miestnych komunikácií, väčšinou súbežne s telefónnym vedením a vedením NN. Pôvodné rozvody sa ponechajú a pre nové zastavané časti sa vybuduje nové vedenie miestneho rozhlasu.

Telefónna sieť

Súčasná vzdušná sieť telefónnych rozvodov sa nachádza vedľa štátnej cesty III. triedy a pozdĺž miestnych komunikácií. V budúcnosti je navrhované vybudovanie trúbkovej trasy (rúra PVC Ø 110 mm) s príslušnými malými kontrolnými šachtami a príslušným rozšírením jednotlivých účastníckych rozvodov pre potreby budúcich účastníkov telefónnych staníc. V obci je vybudovaná digitálna telefónna ústredňa.

Telekomunikácie

Pošta – v obci je v súčasnosti zriadené poštové stredisko.

Káblková televízia (KTV) - V obci príjem televízneho signálu Slovenskej televízie a Markízy je zabezpečovaný televíznym prekrývačom TVP a káblovou televíziou. Signál ku koncesionárom sa dostáva na kvalitnej úrovni.

Zásobovanie teplom

Tepelná energia je používaná predovšetkým na vykurovanie objektov a prípravu teplej úžitkovej vody. Spotreba tepelnej energie je svojim charakterom sezónna. Počas trvania letného obdobia je jej denný odber relatívne rovnomerný s malými výkyvmi. Pre pokrytie spotreby energie sú k dispozícii nasledovné zdroje: zemný plyn, kvapalné palivá, napr. ľahký vykurovací olej alebo skvapalnený propán, ktoré je možné dovážať pomocou zásobovacích automobilov na miesto spotreby v letnom období, pevné palivo napr. čierne uhlie, elektrická energia z jestvujúcej elektrickej siete a nakoniec slnečná energia a iné obnoviteľné druhy energie.

Zásobovanie pitnou vodou

V zmysle zákona SNR č. 369/1990 Zb. o obecnom zriadení je obec zodpovedná za zásobovanie obce pitnou vodou a zodpovedá za odvádzanie odpadových vôd, ktoré vzniknú na území obce. Obec je v súčasnosti zásobovaná pitnou vodou zo skupinového vodovodu s pokrytím 85 %.

Cintorínske služby

Obec má 4 cintoríny (ochranné pásmo 50 m) a dva domy smútku. Cintoríny sú oplotené a miestami obrastené kríkmi. Je vhodné previesť po celom jeho obvode ozelenenie oplotenia a tým vytvoriť izoláciu od obytných priestorov. Do priestorov cintorínov navrhujeme umiestnenie kontajnerov menšieho typu, s ktorým by neboli problémy pri odvoze (využitie traktora). V jednotlivých cintorínoch odporúčame realizovať výsadbu estetickej parkovej zelene a rekonštrukciu a dostavbu chodníkov. Podľa potreby sa realizuje modernizácia domu smútku.

Odpadové hospodárstvo

Základným právnym predpisom pri predchádzaní vzniku odpadov a pri nakladaní s odpadmi je zákon NR SR č. 223/2001 Z. z. o odpadoch a o zmene a doplnení niektorých zákonov, ktorý nadobudol účinnosť 1. júla 2001. Jedným zo základných nástrojov stratégie hospodárenia s odpadmi je vypracovanie „Programov odpadového hospodárstva“. Program odpadového hospodárstva Slovenskej republiky vypracováva Ministerstvo životného prostredia a následne samosprávny kraj, obec a pôvodca odpadu.

Tab. 12: Objem vyprodukovaných odpadov v obci od 2011 do 2021

Objem vyprodukovaných odpadov v obci od 2010 do 2014 (v tonách).					
Ukazovateľ/Rok	2011	2012	2013	2014	2021
Komunálny odpad	559,79	561,17	520,09	527,03	730,00
Separovaný odpad	40,74	27,56	29,20	37,00	1 685,72
Drobný stavebný odpad	588,06	167,44	410,98	307,46	158,92
Spolu Veľká Ida	1189,69	756,11	960,27	871,49	2 574,64

<http://datacube.statistics.sk>

Nová stratégia v oblasti odpadov v rámci Európskej únie spočíva v snahe urobiť z Európy spoločnosť využívajúcu recykláciu, ktorá predchádza vzniku odpadov a využíva ich ako suroviny.

Odstraňovanie tuhého komunálneho odpadu v obci Veľká Ida je riešené na legalizovanej skládke. Obec má upravené nakladanie s komunálnym odpadom a drobnými stavebnými odpadmi, vznikajúcimi v obci cez VZN. Separovaný zber využiteľných zložiek komunálneho odpadu je v súčasnosti organizovaný v rôznych formách, separované zložky budú využité ako druhotné suroviny. Likvidáciu komunálneho odpadu sa odporúča riešiť v súlade so širšími vzťahmi v okrese v nadväznosti na zákon o odpadoch.

V súčasnosti sa v riešenom území nenachádza organizovaná skládka odpadu, ani žiadne rozsahom väčšie divoké skládky, je však nutné jednoduchou formou upozorňovať obyvateľov obce na likvidáciu odpadu formou jeho triedenia. Bioodpad je to odpad zo záhrad a domácností, ktorý je možné zlikvidovať na obecnom kompostovisku s možnosťou ďalšieho využitia.

Tab. 13: Príjmy a výdavky obce so zabezpečením služby odvozu a likvidácie komunálneho odpadu

Príjmy a výdavky obce so zabezpečením služby odvozu a likvidácie komunálneho odpadu v tis. Sk.					
Ukazovateľ/Rok	2011	2012	2013	2014	2021
Príjmy	29 959	45 298	40 146	40 643	63 195
Výdavky	59 100	58 848	55 325	57 777	116 051

Štatistika obce Veľká Ida

Doprava

Doprava predstavuje jeden z kľúčových faktorov rozvoja obce Veľká Ida pričom sama o sebe nie je cieľom, ale prostriedkom hospodárskeho rozvoja a predpokladom k dosiahnutiu sociálnej a regionálnej súdržnosti. Rezort dopravy si v súlade so zásadami trvalo udržateľného rozvoja vytýčil v rámci dopravnej politiky SR globálny cieľ, ktorým je trvalo udržateľná mobilita. Môžeme ju definovať ako dlhodobé zabezpečenie neustále narastajúcich prepravných potrieb spoločnosti (prepravy tovarov a osôb) v požadovanom čase a kvalite, s maximálnou efektívnosťou, pri súčasnom znižovaní negatívnych účinkov dopravy na životné prostredie a zdravie obyvateľov.

Tab. 14: Doprava

Doprava			
	jednotka	súčasný stav	budúci stav
chodníky popri cestách	km cca.	1,5	2,4
miestne komunikácie	km cca.	5	7
štátne komunikácie	km cca.	5,5	5,5
počet zastávok SAD	počet	7	7
Najbližšia zastávka vlakov	áno/nie	áno – Veľká Ida	áno – Veľká Ida

Štatistika obce Veľká Ida

Trasovanie a výstavba dopravnej infraštruktúry v obci, vychádzajúca z prepravných požiadaviek jej obyvateľov a hospodárskych subjektov v nej žijúcich a činných, je podmienená miestnym územným členením a charakterom územia (napríklad chránené územia).

Cieleným zosúladením všetkých faktorov pri územnom plánovaní vrátane plánovania dopravnej infraštruktúry (efektívnym využitím územia) a rešpektovaním špecifických daností regiónu je snaha doceliť trvalo udržateľný charakter životného prostredia.

V procese projektovania dopravnej infraštruktúry v snahe eliminovať negatívne vplyvy dopravnej infraštruktúry na okolitú krajinu, samotnej výstavbe predchádza posudzovanie projektu každej dopravnej stavby v procese EIA (Environment Impact Assessment), v zmysle zákona Národnej rady SR č. 127 / 1994 Z. z. o posudzovaní vplyvov na životné prostredie v znení neskorších predpisov.

Najvýraznejším trendom nielen v tunajšej doprave za uplynulé roky je výrazný rast individuálnej automobilovej dopravy na úkor verejnej osobnej dopravy. Individuálna automobilová doprava je environmentálne najnepriaznivejšia, v mestách spôsobuje zhušťovanie a spomaľovanie dopravy, kde dochádza v čase špičiek k dopravným zápcham a k ďalším negatívnym dôsledkom ako je nadmerné znečisťovanie ovzdušia emisiami, hlukom a nehodovosťou. V obci sa prejavuje hlavne v ranných a popoludňajších hodinách.

Hlavné dopravné ťahy

Medzinárodné cestné ťahy sú:

- E50 – hranica Českej republiky/SR – Žilina – Košice – Michalovce- hranica SR/Ukrajina
- E571 Bratislava – Zvolen – Rožňava – Košice

- E371 – hranica Poľsko/SR – Vyšný Komárnik, Svidník – Lipníky – Prešov, E50 Prešov – Košice – vybudovaný diaľničný úsek D1, E71 Košice – Kechnec – hranica SR/Maďarsko.

Železničné trate medzinárodného významu sú:

- Žilina – Košice – Čierna nad Tisou zaradená do dohody AGTC a AGC
- Muszyna PKP – Plaveč – Košice – Čaňa – Hidasnémeti zaradená do dohody AGTC
- Košice – Zvolen – pripravovaná na zaradenie do AGTC.

Cesty III triedy

V prieťahu cez obec je vybudovaná v šírke vozovky cca. 8,0 – 9,0 m. Kryt vozovky je živičný v pomerne dobrom stave. Cesta je vybudovaná v smere Šaca – Perín s križovaním cesty III. triedy Komárovce – Sokoľany. Pozdĺž komunikácie sú vybudované chodníky len obmedzene v celkovej dĺžke cca. 1,2 km, čo znižuje bezpečnosť chodcov. V obci je pozdĺž tejto komunikácie vybudovaných 5 autobusových zastávok, na ktorých sú čiastočne, alebo vôbec vybudované zastávkové pruhy pre stojace autobusy.

Miestne komunikácie

Na hlavnú komunikačnú sieť, ktorú tvoria vyššie uvedené cesty III. triedy sú napojené miestne komunikácie. Všetky tieto komunikácie majú živičný kryt. Smerové vedenie a šírkové usporiadanie týchto komunikácií nie vždy zodpovedá STN 736110, čo je do istej miery ovplyvnené aj existujúcou zástavbou. Odvodnenie týchto ciest je riešené do príľahlej zelene alebo priekop. Celková dĺžka miestnych komunikácií je cca.

Autobusové zastávky

V intraviláne riešenej obce sa nachádza 5 autobusových zastávok, ktoré sú vymenené za nové podľa platných noriem STN. Všetky sa nachádzajú v obci.

Tab. 15: Parkovanie

Parkovanie			
	jednotka	súčasný stav	budúci stav
Počet parkovacích miest	obecný úrad	4	15
	ZŠ, MŠ	20	30
	cintorín	40	50
	športová infraštruktúra	30	50
	dom kultúry	35	35
	obchodné jednotky	15	20
	kostol	28	35

Štatistika obce Veľká Ida

Garážovanie a parkovanie

Na garážovanie a parkovanie vozidiel sa využívajú súkromné pozemky a garáže. Parkovacie plochy pred objektmi verejnej infraštruktúry sú vybudované nedostatočne. V programovom období je potrebné tieto jednoznačne dobudovať.

Pešie komunikácie

V intraviláne riešenej obce sú z časti vybudované chodníky treba uvažovať s dobudovaním nekolíznych peších komunikácií v zastavanom území obce. Tieto by mali byť riešené osobitnou projektovou dokumentáciou.

Funkčné vyhodnotenie dopravných trás

Z dopravného hľadiska majú pre obec najväčší význam cesty III, ktoré sa križujú v centrálnej časti obce a prakticky zabezpečujú spojenie obce s okolím a najbližšími pracovnými centrami – Košice, Šaca. Tieto cesty sú zaradené ako zberné komunikácie. Komunikácie, ktoré sa nachádzajú v intraviláne sú vedené ako obslužné a prístupové.

Železničná doprava a IDS

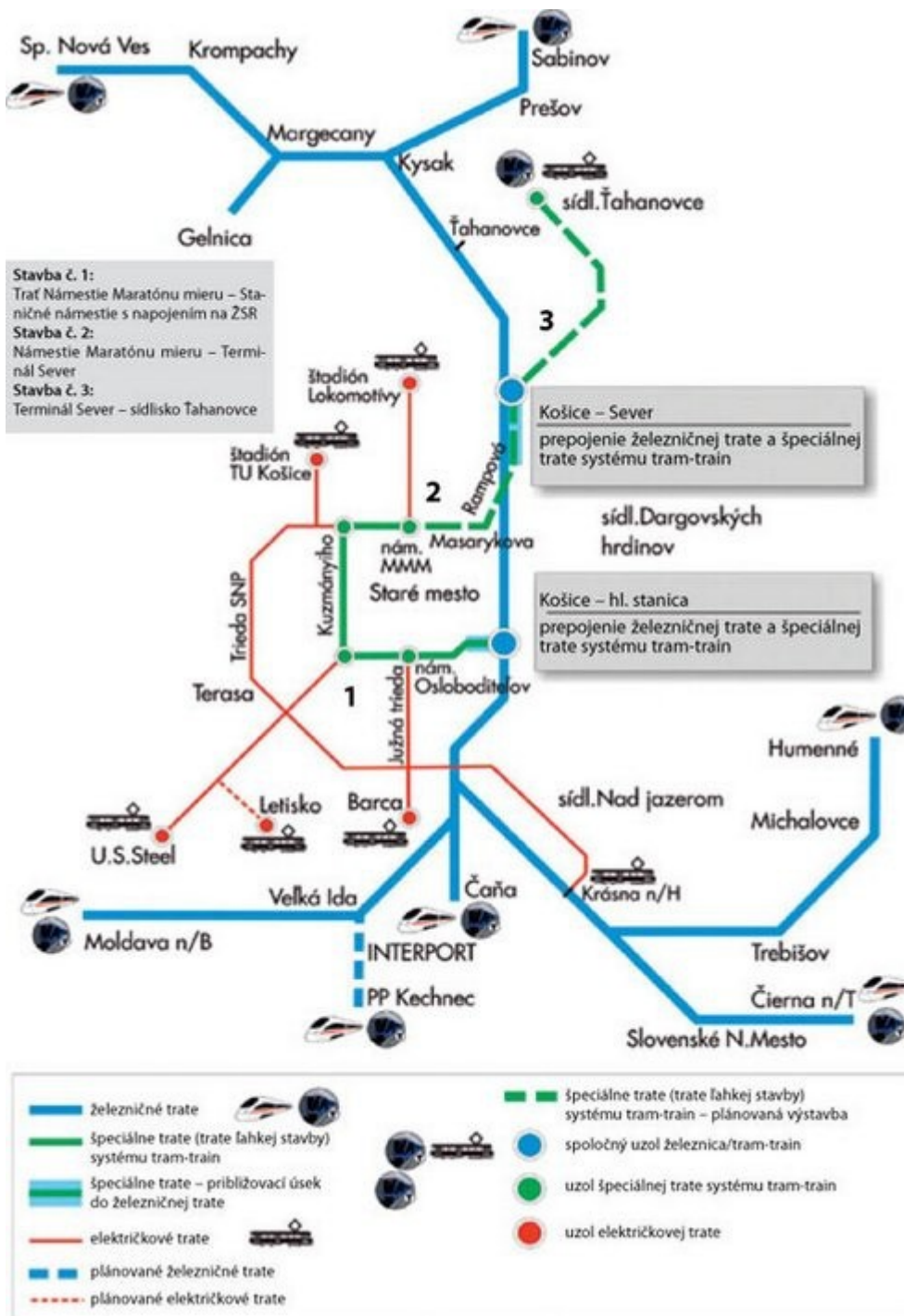
Priamo intravilánom obce prechádza železničná trať č. 160. V obci sa nachádza vlaková stanica, ktorá bude súčasťou Integrovaného dopravného systému Košického kraja (IDS), modelu obsluhy územia verejnou dopravou Košice - U. S. Steel - Moldava nad Bodvou. Taktiež sa plánuje so zriadením centrálnej autobusovej zastávky. V rámci IDS sa počíta aj s elektrifikáciou trate Haniska pri Košiciach – Veľká Ida – Moldava nad Bodvou mesto.

Úrad KSK taktiež pripravuje spoločný cestovný poriadok železničnej a autobusovej dopravy v smere Košice – Moldava nad Bodvou, v súvislosti s TIOP Moldava nad Bodvou mesto v prvej etape zavedenia integrovaného dopravného systému v Košickom samosprávnom kraji.

Podľa predbežných rokovaní bude Ministerstvo dopravy, výstavby a regionálneho rozvoja SR, ako objednávateľ výkonov v železničnej doprave, od nového CP 2015/2016 (platný od 13. decembra 2015) na trati Košice – Moldava nad Bodvou mesto objednávať u železničného dopravcu 7 až 10 párov vlakov. *Zdroj: Informatívna správa o integrovanom dopravnom systéme (IDS) v Košickom kraji*

Program rozvoja obce Veľká Ida
2023 - 2027

Obr. 2: Integrovaný dopravný systém



Zdroj: <http://kosice.korzar.sme.sk>

Vodná doprava

Táto sa v riešenom území nevyskytuje.

Letecká doprava

V katastrálnom území Veľká Ida sa nachádza letisko pre agroúčely. Najbližšie civilné letisko sa nachádza v meste Košice. Medzinárodné letisko Košice je druhé najväčšie letisko na Slovensku. Poloha letiska je asi 6 km južne od centra mesta Košice. V súčasnosti je letisko schopné obslúžiť od malých "bussines" lietadiel po Boeing 767 a Airbus 300. V roku 1992 bola kompletne zrekonštruovaná vzletová a pristávacia dráha, ktorej konečná dĺžka dosahuje 3100 m. Pristávacie a vzletové manévry lietadiel sú kontrolované novým monitorovacím a kontrolným zariadením. Vzhľadom k pravidelnému ročnému nárastu prepravných výkonov bolo nútené začať výstavbu nového terminálu. V roku 2001 bolo na letisku Košice prepravených 140 000 cestujúcich. V súčasnosti je možné odletieť z letiska Košice takmer do celého sveta, vďaka dopravcom, ktorí zabezpečujú denné spojenie Košíc s Viedňou, Prahou a Bratislavou. Letisko Košice poskytuje dopravcom handlingové služby od roku 1994. Ide predovšetkým o dopravcov s pravidelnými časmi odletov a príletov, ale taktiež i pre všeobecné letectvo a charterové lety. Pravidelnými leteckými spoločnosťami operujúcimi z/do Košíc sú České aerolinie, Tyrolean Airways, SkyEurope Airlines, Slovenské aerolinie. Počas letnej sezóny sú to predovšetkým spoločnosti ATE, Spanair, Tunis Air, Onur Air, Onur Air, Air Slovakia, Hemus Air.

Cyklistické trasy

V riešenej obci takéto trasy momentálne nie sú, ale v návrhovom období sa s ich výstavbou uvažuje po hlavnej obecnej komunikácii, ako aj s možnosťou využitia poľných ciest v napojení na regionálnu cyklotrasu s možnosťou ďalšieho napojenia na nadregionálne cyklotrasy.

1.6 SOCIÁLNA INFRAŠTRUKTÚRA

Bývanie

V roku 2022 tvorí v obci bytový fond 792 rodinných domov. Trvalo neobývaných domov bolo 20.

Rozvoj v oblasti výstavby bytov

Nakoľko obec nemá dostatočné prostriedky na rozvoj bytového fondu, vo väčšine prípadov sa uskutočňuje výhradne z prostriedkov jednotlivých domácností. Investičné aktivity obce sa zameriavajú hlavne na zabezpečenie územno - plánovacej dokumentácie.

Základným zámerom obce v oblasti bývania je zabezpečiť rozvoj bývania vo všetkých jeho zložkách. Stratégiu rozvoja bývania je potrebné založiť na usmerňovaní a zosúladení verejných a súkromných aktivít, finančných, územných a ľudských zdrojov. Vychádzať je nutné pri tom zo schváleného Programu rozvoja bývania, Ministerstvom výstavby a regionálneho rozvoja SR vydaných Smerníc na poskytovanie dotácií na obstaranie nájomných bytov, na odstraňovanie systémových porúch

bytových domov, zo schváleného zákona NR SR č. 150/2013 o Štátnom fonde rozvoja bývania, v znení neskorších úprav a k nemu schválených predpisov.

Obytná funkcia je rozložená po celom zastavanom území. Výber lokalít určených na výstavbu rodinných domov vychádza zo zásady prirodzeného rastu sídla, resp. z premisy intenzifikovať jestvujúcu rozvoľnenú zástavbu s cieľom vytvoriť kompaktné urbanistické plochy. V prvom rade navrhujeme novú výstavbu realizovať v centrálnej časti obce, kde sú k tomu vytvorené technické predpoklady a intenzifikovať rozostavané ulice. Rozptyl zástavby do okrajových častí nie je žiadúci z viacerých dôvodov, najmä však z dôvodu nárokov na dopravnú a technickú infraštruktúru. V súčasnosti tlak na novú výstavbu rodinných domov nie je významný, je úmerný požiadavkám. Je potrebné, aby obec pripravila rozvojové programy, najmä v oblasti rekreácie - cestovného ruchu - turizmu a výroby, ktoré vytvoria predpoklady pre rozvoj bývania a služieb. Rozvojové programy obce v oblasti rekreácie - cestovného ruchu - turizmu a vytvorenie vhodných podmienok zo strany obce pre rozšírenie výroby, resp. prílev nových záujemcov o budovanie výrobných zariadení v obci, iniciujú. Ďalšie požiadavky na bývanie, na nové plochy, a to nielen formou IBV, ale aj formou výstavby bytových domov (HBV).

Súčasťou obytných štruktúr je aj občianska vybavenosť, väčšinou jestvujúca. V návrhu sa nepredpokladá budovanie nových zariadení občianskej vybavenosti, v prípade záujmu sa budovanie týchto zariadení nevyklučuje, je však potrebné dodržať zásadu aby nebola potláčaná primárna funkcia bývania a potrebné parkovacie kapacity sa prednostne realizovali na vlastnom pozemku. V súvislosti s návrhom novej zástavby sa nepredpokladajú žiadne veľkoplošné asanácie.

Školstvo a vzdelanie

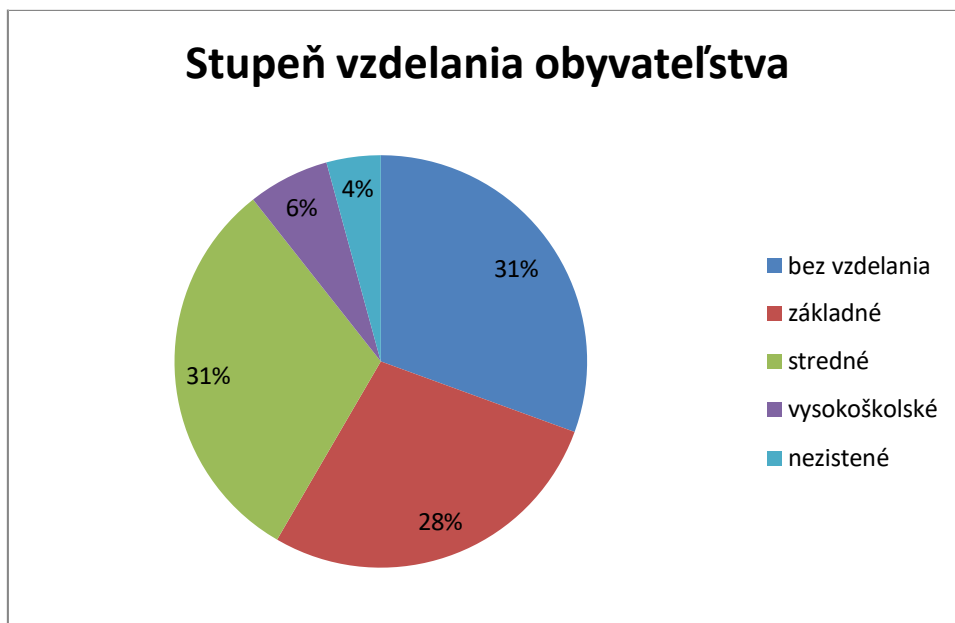
Vzdelanostná štruktúra obyvateľov obce je nasledovná. Najväčší počet obyvateľov v mužskej populácii disponuje základným vzdelaním a učňovským vzdelaním bez maturity. Minimálne percento pripadá na obyvateľov s vyšším odborným a vysokoškolským vzdelaním prvého a druhého stupňa. V prípade ženskej populácie pripadá najväčší počet obyvateľov na základné vzdelanie. Nasledujúca tabuľka prezentuje vzdelanostnú štruktúru obyvateľstva v roku 2021.

Graf 12: Vzdelanostná štruktúra



<http://datacube.statistics.sk>

Graf 13: Stupeň vzdelania obyvateľstva



Z hľadiska uplatnenia sa obyvateľstva na trhu práce má uvedená vzdelanostná štruktúra negatívny pomer. Z hľadiska ďalšieho vývoja je potrebné v obci zvyšovať počet obyvateľov s úplným stredným vzdelaním s maturitou a odborným vzdelaním. Vývoj vzdelanostnej štruktúry sa v sledovanom období vyvíjal smerom k zvyšovaniu počtu obyvateľov s učňovským vzdelaním. Počet obyvateľov so základným vzdelaním sa rovnako zvyšoval. K poklesu došlo v skupine bez vzdelania.

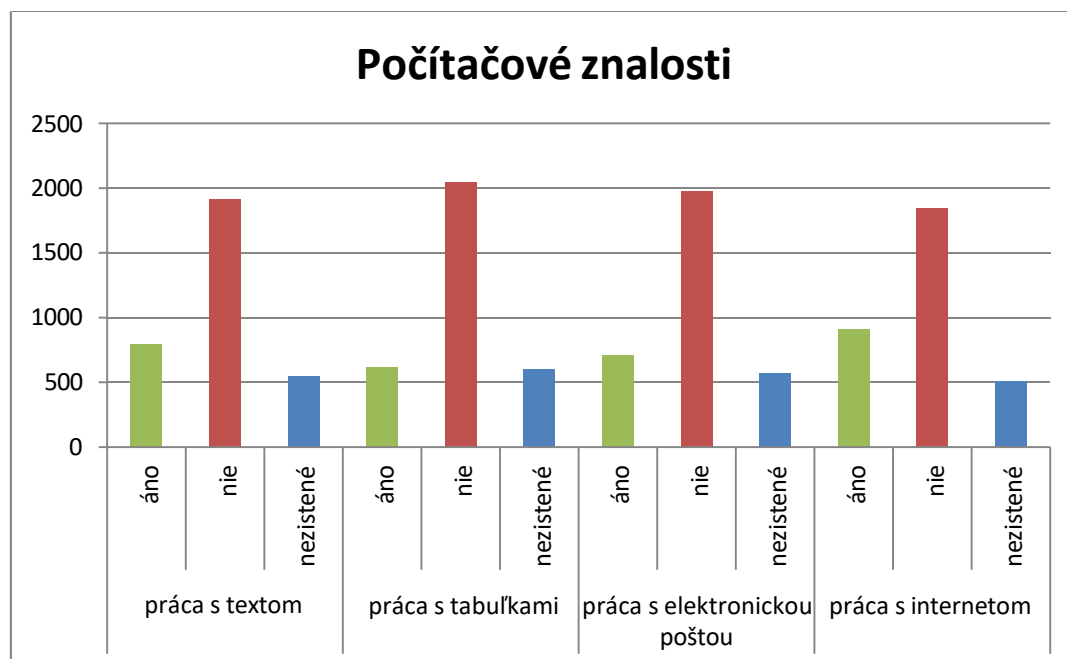
Dôležitým ukazovateľom je aj stupeň počítačovej gramotnosti obyvateľstva. Podľa nasledovnej tabuľky z roku 2011 môžeme konštatovať, že približne 2 000 ľudí, čo predstavuje približne 60 % obyvateľstva nemá žiadne počítačové znalosti. Uvedené číslo môže byť ešte vyššie nakoľko u cca 17 % obyvateľstva sa neparilo zistiť počítačovú gramotnosť. Tab.

16: Počítačové znalosti

Počítačové znalosti											
práca s textom			práca s tabuľkami			práca s elektronickou poštou			práca s internetom		
áno	nie	nezistené	áno	nie	nezistené	áno	nie	nezistené	áno	nie	nezistené
796	1912	548	616	2041	599	712	1977	567	908	1840	508

<http://datacube.statistics.sk>

Graf 14: Počítačové znalosti



Na základe zákona č. 416/2001 Z. z. o prechode niektorých pôsobností z orgánov štátnej správy na obce a na vyššie územné celky s účinnosťou od 1. 7. 2002 prešli materské školy, základné školy a základné umelecké školy do zriaďovateľskej pôsobnosti obcí a miest. Obec Veľká Ida vynakladá ročne priemerne 2,2 mil. EUR na vzdelávanie.

Tab. 17: Celkové výdavky obce na vzdelávanie

Celkové výdavky na vzdelávanie				
Ukazovateľ/Roky	2011	2012	2013	2021
Výdavky v EUR	1 217 942	950 241	1 030 082	2 232 808

Štatistika obce Veľká Ida

V súčasnosti sa spoločenské a sociálne zmeny odzrkadlili aj v potrebách kapacít, ako aj racionalizačných opatreniach vzhľadom k ekonomike prevádzkovania týchto zariadení.

Boli zredukované počty zariadení i v centre regiónu a záujmovom území. V obci Veľká Ida - sa nachádzajú dve predškolské zariadenia a jedno základné školské zariadenie zriadené obcou v rámci originálnych kompetencií. S ďalšími predškolskými zariadeniami sa neuvažuje, nakoľko existujúce zariadenie bude kapacitne vyhovovať aj pre návrhové obdobie. Kapacita zariadení je cca. 150 detí. V obci pôsobí aj detašované pracovisko SOŠ Kukučínova 23 Košice - odbor murár a výroba konfekcie.

Tab. 18: Celkový počet žiakov v materskej škole od roku 2011 do 2021

Celkový počet žiakov v materskej škole od roku 2010 do 2021						
Ukazovateľ/Roky	2011	2012	2013	2014	2015	2021
žiaci	40	42	39	40	42	117

Štatistika obce Veľká Ida

V základnej škole bolo v roku 2021 evidovaných 625 žiakov, čo je oproti roku 2015 nárast o 28 žiakov. Ich počet zaznamenáva mierny nárast a predpokladá sa potreba rozšírenia kapacít.

Tab. 19: Celkový počet žiakov v základnej škole od roku 2011 do 2021

Celkový počet žiakov v základnej škole od roku 2010 do 2021						
Ukazovateľ/Roky	2011	2012	2013	2014	2015	2021
žiaci	510	532	554	568	597	625

Štatistika obce Veľká Ida

Projekty na ZŠ

Celodenný výchovný systém / CVS /

Cieľom projektu je prostredníctvom vzdelávania pedagogických zamestnancov a odborných zamestnancov zlepšiť vzdelanostnú úroveň osôb z marginalizovaných rómskych komunít a tým vytvoriť potrebné kompetencie pre ich ďalšie vzdelávanie a úspešnú adaptáciu pre potreby trhu práce.

Učme sa učiť sa

Cieľom projektu je verifikovať v zahraničí overenú a používanú metódu FIE (Feuersteinove inštrumentálne obohacovanie). Projekt je zameraný na rozvoj kognitívneho potenciálu detí prvého stupňa.

Škola podporujúca zdravie

Projekt "Škola podporujúca zdravie" je medzinárodný projekt. Tento projekt vychádza z:

- 1) Národného programu podpory zdravia – ktorého cieľom je „Zdravie pre všetkých v 21.storočí“.
- 2) Národného programu prevencie HIV – ktorého cieľom je venovať sa rizikovému správaniu.

- 3) Stratégie prevencie kriminality – cieľom ktorej je eliminácia rizikového správania, zamedzovanie šikanovania, vytváranie právneho vedomia a mravný.
- 4) Národného programu PDZ a iných sociálno-patologických javov.

Zelená škola.

Je to výchovno-vzdelávací ekoprogram určený pre materské, základné a stredné školy, ktoré chcú zmeniť seba a svoje okolie. V tomto období sme boli úspešní a získali sme certifikát a vlajku Zelenej školy. Naším cieľom je znížiť odpad o 5%. Učitelia so žiakmi tvorili rôzne výrobky z odpadového materiálu, v triedach sa vytvorili zberné nádoby na plast a papier, starší žiaci monitorovali čierne skládky v obci, v škole sa využíval recyklovaný papier na kopírovanie ako aj recyklo toaletný papier. Naším cieľom je znížiť čerpanie pitnej vody, využívaním dažďovej vody a studne.

Otvorená škola

Škola sa zapojila do projektu OTVORENÁ ŠKOLA. Brány školy otvorila hlavne vo smere informatizácie, využívania školskej knižnice a športu. Aktivity otvorenej školy sa pravidelne prehĺbujú pomocou podprojektov. Cieľom je rozšíriť poslanie školy, aby bola nielen vzdelávacím a výchovným centrom detí a čase vyučovania, ale aj mimoškolských aktivitách.

Technika do základných škôl.

Projekt bol schválený a podporený Nadáciou Volkswagen Slovakia. Tento projekt je určený pre žiakov prvého stupňa a je zameraný na rozvíjanie technického myslenia žiakov.. Dlhodobý charakter projektu: Prostredníctvom stavebníc zvyšovať technické zručnosti žiakov. Stavebnice, či zostrojovanie rôznych modelov približujú deťom skutočný svet. Deti hravou formou sa učia ako fungujú veci okolo nich a zároveň sa učia vážiť si každú prácu, ľudí a predmety, ktoré ich obklopujú. Projekt sa realizuje na hodinách pracovného vyučovania v primárnom vzdelávaní a v špeciálnych triedach. Zážitkové učenie prináša deťom skúsenosti, ktoré im pomôžu lepšie zvládnuť reálny život.

Infovek

Súčasťou projektu INFOVEK je škola od roku 2002. Zmyslom projektu je pripraviť mladú generáciu na Slovensku pre život a uplatnenie sa v informačnej spoločnosti XXI. storočia, inými slovami vytvoriť predpoklady, aby mladá generácia bola konkurencieschopná na formujúcom sa globálnom trhu práce, predovšetkým v porovnaní so svojimi vrstovníkmi z Európskej únie.

Zdravá škola

Projekt „Škola podporujúca zdravie“ je medzinárodný projekt a rozvíja sa na podnet Svetovej zdravotníckej organizácie. Škola sa zapojila do tohto projektu v r 1996 a pripravuje pre žiakov množstvo akcií.

Pomáhajúce profesie v edukácii detí a žiakov

Zapojením sa do projektu „Pomáhajúce profesie v edukácii detí a žiakov“, ktorý ponúka implementáciu modelu inkluzívneho vzdelávania v prostredí ZŠ škola získala pedagogických asistentov a odborných zamestnancov na pomoc pri vzdelávaní žiakov zo sociálne znevýhodneného prostredia. Na ZŠ je

vytvorený **školský podporný tím** na účely inkluzívneho vzdelávania. Podporný tím sa bude zaoberať výchovnými, vzdelávacími, inkluzívnymi ale aj psychologickými témami vývinu detí a dospievajúcich na našej škole. Vďaka podpornému tímu budeme viac riešiť to, čo deti prežívajú, akú majú situáciu doma, ako im vytvoriť vhodné podmienky pre lepšie učebné výkony, ako ich kariérne usmerniť a ako efektívne robiť prevenciu na elimináciu patologického správania na škole a v spoločnosti.

Erasmus +

V projekte Erasmus + sa spolupodieľame na projekte pod názvom- Roots and wings (Korene a krídla), ktorý je zameraný na deti s postihom a zo sociálne slabšieho prostredia a využitie nových metód vzdelávania ako napr. Feuersteinova metóda, ktorú využívajú aj vyškolení pedagógovia ZŠ. Jeho organizátorom je ZŠ v Ostrave a ďalšie účastnícke krajiny sú Rumunsko, Poľsko, Švédsko a Nórsko.

All against dropout

Druhý projekt je pod názvom " All against dropout" (Všetci proti záškoláctvu) je zameraný na záškoláctvo a šikanovanie.. Jeho organizátorom je Rumunsko a ďalšie krajiny sú Lotyšsko, Bulharsko, Turecko a my.

IT- akadémia

V projekte IT- akadémia ide inováciu prírodovedného a technického vzdelávania na základných a stredných školách so zameraním na informatiku a IKT. Inovácia bola zameraná na aktualizáciu obsahu, metód a foriem výučby matematiky, informatiky, prírodovedných predmetov a odborných predmetov smerom k dôslednej a zmysluplnej implementácii IKT nástrojov do vzdelávania. Vytvorené inovatívne metodiky boli zamerané predovšetkým na rozvoj bádateľských kompetencií žiakov ZŠ.

Environmentálna výchova

Plán práce environmentálnej výchovy sa plnil priebežne v rámci jednotlivých vyučovacích predmetov a plánov triednych učiteľov. Na upevňovanie kladného vzťahu k prírode a jej ochrane sa využili účelové cvičenia a didaktické hry v septembri a v júni. Venovali sa úprave okolia školy, starostlivosti o kvety na chodbách a v triedach, starali sa o školský pozemok, využívali prírodné materiály na vianočné a ostatné aranžovania. Separovanie papiera a PET fľaš v triedach aj v okolí školy, účasť v Recyklohrách, súťaž Milk Agro, zber elektrospotrebičov, batérii, výstavka modelov, zberu papiera a novín, zber bateriek, elektrospotrebičov a plastových vrškov z fľaš

Primárna prevencia

V činnosti primárnej protidrogovej prevencie sa realizujú nasledujúce aktivity: Týždeň boja proti šikane a Týždeň boja proti drogám. V rámci Týždňa boja proti drogám boli zrealizované tieto akcie: Deň ankiet a dôvery, výtvarnej a literárnej tvorby, Deň besied, Deň zdravej výživy, športu, výtvarných a literárnych aktivít. Počas roka sa vypracovávali dotazníky- šikanovanie, čo vieme o iných kultúrach. Uskutočnia sa besedy v rámci triednických hodín a na hodinách výchovných predmetov na rôzne témy: Nebezpečenstvo elektronickej šikany, Môj kontakt so škodlivými látkami, Medzinárodný deň zdravotne postihnutých osôb, Medzinárodný deň bez fajčenia.

Prevenca šikanovania

Hlavným cieľom prevencie sociálno-patologických javov v školskom prostredí, ktorý sa premieta do školského preventívneho programu, je dosiahnuť, aby sa mladý človek vedome usiloval na úrovni primeranej svojmu veku uprednostňovať zodpovedné t. j. nie rizikové správanie a zdravie neohrozujúci spôsob života

Kultúra

Kultúra v obci je samozrejmom a nevyhnutnou podmienkou ponuky kultúrno-spoločenského vyžitia sa vlastných obyvateľov, ale aj prejavom cielenej kultúrnej ponuky širšej návštevníckej verejnosti danej obce. Je prejavom a symptómom spoločenskej úrovne a kultúrnej vyspelosti daného sídla a regiónu.

Obyvatelia Obce Veľká Ida majú k dispozícii kultúrny dom. V návrhovom období odporúčame previesť komplexnú modernizáciu zariadení s následným zvýšením kapacity, nakoľko existujúce kapacity už nevyhovujú pre návrhové obdobie. Pri podpore rozvoja cestovného ruchu rekreácie a turizmu je nutné uvažovať aj s vytvorením podmienok pre budovanie klubových priestorov, ktoré môžu tvoriť súčasť rôznych zariadení spojených so službami v tejto oblasti. Pre pravidelné festivaly a oslavy v rámci družobných slávností slúži areál kaštieľa.

Existujúca knižnica je pravidelne dopĺňaná novými knihami, a to tak odbornou ako aj beletrickou literatúrou. Aby sa žiaci cítili v knižnici príjemne, je zariadená vhodnými pracovnými stolmi tak, aby sa v knižnici dali viesť vyučovacie hodiny a prevádzať aj krúžkovú činnosť. Knižnica je vybavená Tv prijímačom, DVD prehrávačom, videoprehrávačom a rádiom s CD. Okrem kníh obec pravidelne dopĺňa aj videotéku, tak aby slúžila vyučovaciemu procesu. Cieľom je zabezpečiť pre knižnicu počítače a internet, aby mala k dispozícii pre členov všetky informačné zdroje.

Múzeum

Cezhraničný projekt Castle to Castle – Cieľom projektu je rekonštrukcia historických pamiatok, vytvorenie interaktívnych výstavných priestorov, ako aj rozvoj cyklistickej infraštruktúry. Prispieť má k zvýšeniu návštevnosti regiónu a k zlepšeniu hospodárskeho potenciálu. Projekt má tiež prispieť k udržaniu miestnych komunít, posilneniu ich povedomia a lokálpatriotizmu, k poznaniu pohraničného regiónu či k rozšíreniu kultúrneho a ekologického turizmu. Štyri interaktívne výstavné priestory, ktoré sa nachádzajú v budove kaštieľa majú za cieľom zachytávať život pôvodných majiteľov kaštieľa.

Tab. 20: Infraštruktúra kultúry

Infraštruktúra kultúry			
	jednotka	súčasný stav	budúci stav
Knižnica	počet/počet kníh	1 / 22,4 tisíc	1 / 18 tisíc
Folklórny súbor	počet	3	3
Hudobná skupina - inštrumentálna	počet	1	1
Kostol	počet	3	3
Kaštieľ	počet	1	1
Družobné slávnosti	počet/rok	2/1	2/1
Dni obce - oslavy	počet/rok	1/1	1/1

Program rozvoja obce Veľká Ida
2023 - 2027

Amfiteáter	počet	1	1
------------	-------	---	---

Štatistika obce Veľká Ida

Tab. 21: Celkové výdavky obce na kultúru

Celkové výdavky na kultúru				
Ukazovateľ/Roky	2011	2012	2013	2021
Výdavky v EUR	23 678	20 683	71 497	34 221

Štatistika obce Veľká Ida

Kultúra v súčasnej recesii spoločnosti prežíva vo veľmi skromných podmienkach z dôvodov nutnosti prvoradého riešenia základných sociálnych potrieb obyvateľov a minimalizácii výdavkov na kultúru. Markantne sa táto situácia prejavuje v podmienkach vidieka, kde sa programové voľby obmedzujú len na miestne ľudové a ochotnícke predstavenia a často iba na príležitostné spoločenské podujatia (svadby, hostiny, kary, a pod.). Návštevnosť zariadenia kultúry závisí od viacerých faktorov.

Prioritnými sú:

- prostredie, t.j. kapacita a kvalitatívna úroveň disponibilného zariadenia z architektonického, estetického a technického hľadiska,
- zabezpečenie činnosti po a kvalitatívnej a kvantitatívnej stránke a aktivita podujatí,
- demografické podmienky (spádovitosť) a podmienky územno-technické (prístup, parkoviská a pod.)

Najmä na programovú atraktivnosť a podmienky vstupu prevádzkovateľa musia reagovať pružne, operatívne a racionálne. Reakcia sa prejavuje v orientácii sa zariadení na také formy kultúrnych činností a podujatí, ktoré sú atraktívne a žiadané čo najširším spektrom populácie ale najmä mladou generáciou ale i staršími. Je to náročný problém v súčasnej dobe elektronických médií, kedy komerčná kinematografia našla cestu až do súkromia spotrebiteľa formou videoprodukcie a videotechniky, digitálnej techniky domáceho kina. Výhľadovo bude potrebné počítať s rozšírením a vytvorením podmienok pre viac účelovosť zariadenia. Z hľadiska kvality priestoru a prevádzkových podmienok sa predpokladá budúca potreba riešenia ďalšej modernizácie najmä technického vybavenia na kvalitatívne vyššej úrovni. V návrhu riešenia sa počíta s možnosťami zriadenia klubových foriem využitím kultúrneho zariadenia, s možnosťou využitia ako viacúčelového zariadenia pre kultúrne, zábavné, prípadne i galerijné, komerčné, obchodné a integrované funkčné účely.

Šport

Dominantou športu v obci Veľká Ida je futbal. Plochy športovej vybavenosti v obci sú teda orientované hlavne na dve futbalové plochy s vybudovanou tribúnou. V obci sa nachádzajú 2 telocvične, 3 detské ihriská, jedno multifunkčné ihrisko a poľovnícky revír. Navrhujeme plochu detského športového areálu s tenisovými kurtmi, alt. inými športoviskami.

Tab. 22: Infraštruktúra športu

Infraštruktúra športu			
	jednotka	súčasný stav	budúci stav
Kúpalisko umelé alebo prírodné	počet	0	0
Telocvičňa	počet	2	2
Ihrisko pre futbal (okrem školských)	počet	2	3
Ihrisko pre hokej	počet	0	1
Ihrisko detské	počet	3	4
Multifunkčné ihrisko	počet	1	2
Poľovnícky revír	počet	1	1
Tenisový kurt	počet	0	1
Športový klub (futbalový)	počet	1	1
Fitness centrum	počet	0	1

Štatistika obce Veľká Ida

Rozvoj ďalších telovýchovných a športových zariadení sa navrhuje smerovať k príprave územia pre viacúčelové komplexné zariadenie na úrovni vyššej vybavenosti, ako viacúčelové zariadenie pre športové i kultúrno-rekreačné zariadenia.

Tab. 23: Celkové výdavky obce na šport

Celkové výdavky na šport				
Ukazovateľ/Roky	2011	2012	2013	2021
Výdavky v EUR	8 928	12 958	5 342	14 536

Štatistika obce Veľká Ida

Návrh odporúča vybudovanie multifunkčného ihriska na zastrešenie iných športov na pozemkoch v lokalite športového areálu obce, ďalej využitie blízkosti rieky Ida na vytvorenie podmienok pre vodné športy, vytvorenie prírodných trás v obci a okolí - cyklotrasa a turistická pešia trasa.

Maloobchodné služby

V obci sa v rámci základnej vybavenosti nachádzajú objekty maloobchodnej siete a služieb v súkromnom vlastníctve. Ich počet a kapacita poskytovaných služieb je závislá od momentálnej ekonomickej úspešnosti jednotlivých majiteľov a kúpyschopnosti miestneho obyvateľstva. V obci je zriadených 6 predajní potravinárskeho tovaru. V obci sa nachádza predajňa so zmiešaným tovarom.

Tab. 23: Služby

Služby	
	počet
Predajňa potravinárskeho tovaru	5
Predajňa zmiešaného tovaru	1
Pohostinské odbytové stredisko	2
Predajňa nepotravinárskeho tovaru	1
Zariadenie pre údržbu a opravu motorových vozidiel	2
Predajňa súčiastok a príslušenstva pre motorové vozidlá	1
Holičstvo/kaderníctvo	1

Štatistika obce Veľká Ida

Zdravotníctvo

Zdravotná starostlivosť o obyvateľov na území obce je dobre riešená. V obci sa nachádza zdravotné stredisko. V obci sa nachádza lekárň a výdajne liekov, samostatná ambulancia praktického lekára pre dospelých, samostatná ambulancia praktického lekára pre deti a dorast a samostatná ambulancia praktického lekára stomatológa.

Tab. 24: Celkové výdavky obce na zdravotníctvo

Celkové výdavky na zdravotníctvo				
Ukazovateľ/Roky	2012	2013	2014	2021
Výdavky v EUR	4 930	7 505	1 287	70 043

Štatistika obce Veľká Ida

Vo sfére základnej zdravotníckej starostlivosti sa hľadajú nové prístupy optimálnejšieho zabezpečenia služieb ošetrojúceho lekára a zdravotníckych zariadení, uvažuje sa i o možnosti zriadenia súkromných ordinácií, resp. rodinných lekárov. Vytvorenie kvalitnejšej zdravotníckej starostlivosti je podmienené zvýšením úrovne a kapacity zdravotníckych zariadení, všetkých druhov zdravotníckych služieb, kvality a úrovne zdravotníckej techniky a personálneho obsadenia obslužných činností. V priebehu programovacieho obdobia sa predpokladá modernizácia zdravotného strediska.

Sociálne služby

Sociálne služby sa poskytujú v zariadeniach sociálnych služieb, ktorých zriaďovateľmi je obec, fyzické a právnické osoby, a ostatné orgány miestnej štátnej správy a samosprávy. Tie poskytujú sociálnu pomoc v zmysle zákona NR SR č. 448/2008 Z. z. v znení neskorších predpisov. Obec Veľká Ida v roku

2014 vynaložila finančné prostriedky na sociálne služby v celkovej výške vyše 700 000 EUR. Oproti roku 2011 je to nárast o 13 %.

Tab. 25: Celkové výdavky obce na sociálne služby

Celkové výdavky na sociálne služby				
Ukazovateľ/Roky	2012	2013	2014	2021
Výdavky v EUR	543 643	658 754	703 851	118 498

Štatistika obce Veľká Ida

V oblasti zariadení vybavenosti sociálnej starostlivosti nie je v obci v prevádzke žiadne špecializované komplexné zariadenie. V obci je činný len klub mladých a klub dôchodcov.

1.7 ŽIVOTNÉ PROSTREDIE

Kvalitné životné prostredie je jednou zo základných podmienok existencie ľudstva. Vzrastajúce problémy spojené práve so zhoršovaním kvality životného prostredia vedú ku koncentrácii úsilia štátov Európy a hlavne novo rozšírenej Európskej únie eliminovať negatívne zásahy do životného prostredia a naprávať škody spôsobené v minulosti. Svedčí o tom i prijatie Šiesteho environmentálneho akčného programu Spoločenstva "Životné prostredie: Naša budúcnosť, naša voľba" (Akčný program), ktorý tvorí rámec environmentálnej politiky Európskej únie. Definuje kľúčové dlhodobé ciele v starostlivosti o životné prostredie, pričom za prioritu pokladá riešenie problémov zmeny klímy, ochrany prírody a biodiverzity, životného prostredia pre zdravie a kvalitu života, prírodných zdrojov a odpadov. Povinnosť a potreba naplňať prijaté ciele vedúce k zlepšovaniu negatívneho stavu životného prostredia, prináležia všetkým stupňom štátnej správy a samosprávy. Obec v uvedenej hierarchii predstavuje najnižší ale základný prvok.

Zákon NR SR č. 543/2002 Z.z. o ochrane prírody a krajiny legislatívnou formou zabezpečuje zachovanie rozmanitosti podmienok a foriem života na zemi, vytvorenie podmienok na trvalé udržanie, obnovovanie a racionálne využívanie prírodných zdrojov, záchranu prírodného dedičstva, charakteristického vzhľadu krajiny a udržanie ekologickej stability. Vymedzuje územnú a druhovú ochranu a ochranu drevín.

Územné časti vysokej biologickej a ekologickej hodnoty boli z hľadiska zachovalosti alebo ohrozenosti biotopov vyhlásené za chránené v niektorej z kategórií chránených území alebo podliehajú osobitnej ochrane.

Druhová ochrana sa viaže na chránené rastliny, chránené živočíchy, chránené nerasty a chránené skameneliny. Ochrana drevín zabezpečuje legislatívnu ochranu významným stromom a ich skupinám vrátane stromoradií, ktoré majú mimoriadny kultúrny, vedecký, ekologický prípadne krajnotvorný význam.

Východiskom na riešenie ekostabilizačných opatrení v katastrálnom území obce Veľká Ida je súčasná krajinná štruktúra, ktorá odráža využitie zeme a predstavuje ťažiskový krok rôznych analýz potrebných pri tvorbe M - ÚSES. Súčasná krajinná štruktúra (ďalej SKŠ) v území je odrazom pôsobenia ľudskej činnosti na biotické a abiotické zložky krajiny a zároveň odzrkadľuje stupeň antropogénnej premeny krajiny. SKŠ odráža vzájomnú kombináciu súboru prvkov prírodného, poloprírodného

(človekom pozmenené prvky krajinej štruktúry) i umelého charakteru (človekom vytvorené prvky krajinej štruktúry). Na základe zastúpenia a plošinej rozlohy jednotlivých prvkov SKŠ môžeme hodnotiť súčasný stav antropizácie územia, či ide o územie prirodzené s vysokou krajinoekologickou hodnotou, alebo naopak o územie antropicky silne pozmenené s nízkou krajinoekologickou hodnotou.

Košická oblasť zahŕňa podstatnú časť Košickej kotliny pozostávajúcej zo štyroch okresov Košice- mesto, južnej časti okresu Košice - okolie. Oblasť je znečistená hlavne metalurgickým a energetickým priemyslom.

Starostlivosť o územie

Územným plánovaním sa sústavne a komplexne rieši priestorové usporiadanie a funkčné využívanie územia, určujú sa zásady, navrhuje sa vecná a časová koordinácia činností ovplyvňujúcich životné prostredie, ekologickú stabilitu, kultúrno – historické hodnoty územia, územný rozvoj a tvorbu krajiny v súlade s princípmi trvalo udržateľného rozvoja. Územné plánovanie je v súčasnosti upravené zákonom č. 200/2022 Zb. o územnom plánovaní a stavebnom poriadku v znení neskorších predpisov. Územno - plánovacia dokumentácia je základným nástrojom územného rozvoja a starostlivosti o životné prostredie v obci. Základným nástrojom územného plánovania je územný plán obce. Územný plán obce je výsledok formálneho plánovania a je územnoplánovacím dokumentom v zmysle zákona č.200/2022 Zb. (zákon o územnom plánovaní a stavebnom poriadku v znení neskorších predpisov) a v zmysle vyhlášky č.81/2023 Zb. (o územnoplánovacích podkladoch a územnoplánovacej dokumentácii) v znení neskorších predpisov. Základným pre obec je územný plán sídelného útvaru (ÚPN SÚ), ktorého záväzná časť sa po schválení obecným zastupiteľstvom stáva všeobecne záväzným nariadením obce. Obstarávateľom ÚPN obce (alebo zóny) je obecná samospráva. Obec má spracovaný územný plán.

Ochrana ovzdušia

Na ochranu ovzdušia v obci pred potenciálnymi a reálnymi zdrojmi znečistenia slúži zákon č. 309/1991 Zb. o ochrane ovzdušia pred znečisťujúcimi látkami v znení neskorších predpisov. Upravuje práva a povinnosti právnických a fyzických osôb pri ochrane ovzdušia pred vnášaním znečisťujúcich látok ľudskou činnosťou a spôsobom obmedzenia následkov znečisťovania. V zákone sú definované znečisťujúce látky, zdroje znečisťovania, povinnosti právnických a fyzických osôb ako aj prevádzkovateľov zdrojov znečistenia ovzdušia, poplatky a pokuty za znečisťovanie ovzdušia. Definované sú veľké zdroje znečistenia ovzdušia ako technologické celky so súhrnným tepelným výkonom 50 MW alebo vyšším. Veľkým zdrojom znečistenia v obci je hutnícky priemysel US. Steel, a.s. Košice. Líniovým zdrojom znečistenie ovzdušia z automobilovej dopravy sú komunikácie cesta III triedy prechádzajúca cez kataster obce v smere na krajské mesto Košice. Na tomto úseku v čase zvýšenej dopravnej záťaže prichádza k zvýšeniu prašnosti a tiež emisií z dopravných prostriedkov. Územie Košického kraja v tejto oblasti patrí z hľadiska čistoty ovzdušia k silne zaťaženým oblastiam a vyžaduje v tomto smere osobitnú ochranu.

Ochrana pred povodňami

V rámci eliminovania možných lokálnych záplav resp. podmáčania pôdy na toku Ida je potrebné pravidelne čistiť resp. stabilizovať koryto toku, tak aby pri zvýšených zrážkach nedochádzalo k zaplavovaniu pozemkov v ich tesnej blízkosti.

Hlukové pomery z dopravy

V zmysle Nariadenia vlády SR č. 40/2002 Z. z. o ochrane zdravia pred hlukom a vibráciami najvyššie prípustné hodnoty hluku z dopravy vo vonkajších priestoroch v obytnom území ciest I., II a III. triedy, zberných mestských komunikácií a hlavných železničných ťahov sú povolené pre deň LA eq,p = 60 dB a v noci LA eq,p = 50 dB. Hlavná dopravná záťaž v katastrálnom území je na ceste III. triedy, ktorá prechádza cez obec.

Lesné hospodárstvo

Lesy sú jednou zo základných zložiek životného prostredia. Ovplyvňujú a zlepšujú podnebie, vodné a pôdne pomery, vytvárajú prirodzené prostredie pre mnohé druhy rastlín, živočíchov a ich spoločenstvá, sú zdrojom zdravia, osvieženia a poskytujú trvalý zdroj dreva. S rozvíjajúcim sa hospodárstvom človek využíval lesy ako ľahko prístupnú surovinu a z hľadiska jej obnoviteľnosti aj ako zdroj ľahko obnoviteľnej suroviny. V minulom období dochádzalo k intenzívnemu pretváraniu krajiny na poľnohospodársku krajinu.

V minulosti tu boli odlesnené pomerne veľké plochy. Najviac ale bola v tomto smere postihnutá Košická kotlina, kde v pahorkatinnej časti sa lesy zachovali iba v polohách nevyhovujúcich pre poľnohospodársku veľkovýrobu a z lužných lesov pokrývajúcich rovinnú časť kotliny sa zachovali iba malé enklávy medzi Komárovcami a **Veľkou Idou**. V posledných desaťročiach je vykázaný nárast lesnatosti v dôsledku delimitácie plôch z poľnohospodárskeho pôdneho fondu s následným zalesnením týchto plôch. Priemerné plošné zastúpenie ihličnatých drevín v povodí je 17,2 % a listnatých 82,8 %. Z celkove výmery lesov predstavujú hospodárske lesy s prvoradou produkčnou funkciou cca. 60 %. Lesy ochranné (pôdoochranné na mimoriadne nepriaznivých stanovištiach) zaberajú cca. 25 % a lesy osobitného určenia (v PHO vodných zdrojov, lesoparky, ŠPR, kúpeľné lesy) 16 % zalesnenej plochy.

Pôda

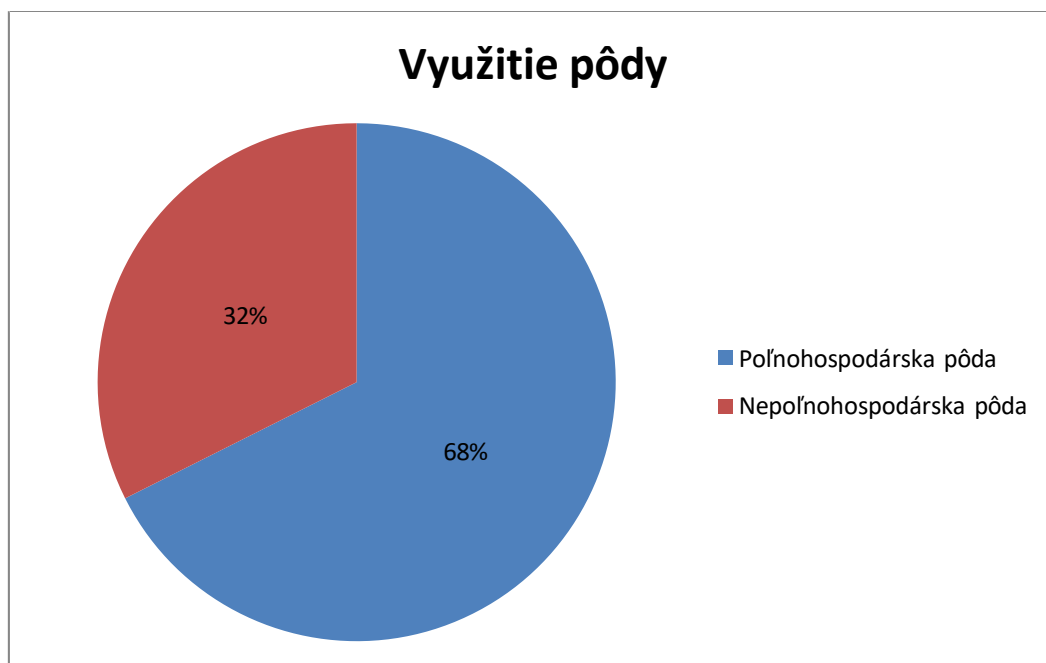
Kvalita pôdy patrí medzi najvýznamnejšie faktory využívania a rozvoja územia obce. Vzhľadom k veľmi dlhému času jej obnovy je potrebné v maximálnej miere zohľadňovať jej prirodzené vlastnosti. Rozsah pôdneho fondu je obmedzený, a práve preto musí byť v plnom rozsahu racionálne využívaný. Medzi hlavné negatívne faktory, ktoré ovplyvňujú pôdnu produkciu a jej environmentálne funkcie patria najmä zhutňovanie a acidifikácia pôd, neuvážené rekultivácie pôd, neúmerne meliorácie, nadmerná chemizácia, stále sa zvyšujúca erózia, zosuvy, divoké skládky a emisno - imisná kontaminácia pôd.

Tab. 26: Výmera územia a využitie pôdy

Výmera územia a využitie pôdy		
Celková výmera územia obce - mesta	31 007 493	podiel
Poľnohospodárska pôda	20 958 333	67,59%
Poľnohospodárska pôda - orná pôda (v m2)	18 561 647	59,86%
Poľnohospodárska pôda - záhrada	489 275	1,58%
Poľnohospodárska pôda - trvalý trávny porast (v m2)	1 907 411	6,15%
Nepoľnohospodárska pôda	10 049 160	32,41%
Nepoľnohospodárska pôda - lesný pozemok (v m2)	7 180 600	23,16%
Nepoľnohospodárska pôda - vodná plocha (v m2)	367 881	1,19%
Nepoľnohospodárska pôda - zastavaná plocha a nádvorie (v m2)	1 664 244	5,37%
Nepoľnohospodárska pôda - ostatná plocha (v m2)	836 435	2,70%

<http://datacube.statistics.sk>

Graf 15: Využitie pôdy



Kontaminácia pôdy

Dotknuté územie sa vyznačuje vysokým stupňom poľnohospodárskej produkcie, patrí k oblastiam s veľmi kontaminovanými pôdami. Pri poľnohospodárskych pôdach možno reálne predpokladať, že vzhľadom na súčasnú ekonomickú situáciu v poľnohospodárstve dochádza v týchto pôdach k úbytku rezíduí priemyselných hnojív a pesticídov. V zastavanom území sa kontaminované pôdy nachádzajú v okolí komunikácií. Tiež sa vyskytujú určité formy znečistenia pôd na okraji zástavby obce spojené so spôsobom bývania v dotknutom území, najmä z pestovateľskej činnosti a drobnochovateľstva. Najväčším zdrojom znečistenia je podnik US. Steel, a. s. Košice.

V Košickej kotline sa vyskytujú pôdy zaradené do kategórie A, A1, teda pôdy nekontaminované, ale s možným negatívnym vplyvom na ŽP. Kvalita pôdy v areáli US Steel a. s. Košice a jeho okolí je

charakteristická acidifikáciou, ktorá má za následok deštrukciu minerálnej i organickej časti sorpeného pôdneho komplexu. Pretrváva vysoká depozícia síry a zaťaženie pôdy ťažkými kovmi, z ktorých dominantné sú Mn, Mg, Cr, Al, As a Pb ako aj Fe.

Degradácia pôdy eróziou

Vonkajšími faktormi mechanickej degradácie pôd sú vietor a zrážky podporované typom reliéfu a antropogénnou činnosťou. Reliéf v riešenom území je z prevažnej miery rovinný, bez prejavu vodnej erózie. Erózia sa môže prejavovať aj v blízkosti vodného toku **Ida**, kde sú procesy zmyývania a akumulácie intenzívnejšie. Na druhej strane odkrytý terén s prevahou poľnohospodársky obrábanej ornej pôdy poskytuje priam ideálne podmienky pre veternú eróziu, najmä v mimovegetačnom období.

Správa povodí

Právna starostlivosť o vodu je vymedzená v zákone NR SR č. 184/2002 Z. z. o vodách a o zmene a doplnení niektorých zákonov (vodný zákon) s účinnosťou od 1. júna 2002. Tento zákon vytvára podmienky na všestrannú ochranu povrchových vôd a podzemných vôd vrátane vodných ekosystémov a od vôd priamo závislých krajinných ekosystémov, na zlepšenie stavu povrchových vôd a na ich účelné a hospodárne využívanie.

Podzemné vody

Jedným z významných znečisťovateľov podzemných vôd v riešenom území je poľnohospodárska výroba, hutnícka výroba a domácnosti. Dokumentuje to jednak chemické zloženie jeho podzemných vôd (ktoré vykazuje charakteristickú priestorovú zonálnosť) ako aj výsledky hydrometrických meraní tokov.

Povrchové vody

K najväčším znečisťovateľom vôd patria odpadové vody z domácností, priemyselnej a poľnohospodárskej výroby a komunálne odpadové vody. Nakoľko v obci Veľká Ida nie je vybudovaná kanalizácia, možno predpokladať, že dochádza k priamemu znečisťovaniu povrchových vôd riešeného územia. Povrchové vody a vodné toky v riešenom území sú kontaminované ďalej predovšetkým emisiami hutníckej výroby, splachmi humusu, pôdy (zeminy), hnojív, pesticídov vrátane vyvezených splaškov z polí a záhrad. Vďaka starostlivosti a kontrole zo strany obecného úradu sú prípady hádzania domového odpadu, kovového šrotu, obalov do vodných tokov skôr ojedinelé a periodicky sa odstraňujú. Značný rozsah chemického znečistenia predstavujú poľnohospodárske závody a nelegálne skládky odpadov, z ktorých sú často vylúhované aj toxické látky znečisťujúce povrchové i podzemné vody.

Rieka Ida a rieka Bodva nepatrí k silne znečisteným povodiam, iba množstvo koliformných baktérií naďalej spôsobuje jej zaradenie do V. triedy čistoty, i keď v porovnaní s predchádzajúcim obdobím došlo k ich zníženiu. Z ostatných hodnotených ukazovateľov zvýšené koncentrácie zinku spôsobili zaradenie ťažkých kovov v mieste odberu Bodva - Moldava nad Bodvou do V. triedy čistoty.

1.8 CESTOVNÝ RUCH

Geografická poloha obce v regióne, konfigurácia terénu a ostatné prírodné danosti nezaraďujú obec medzi rekreačne atraktívne oblasti. Prírodné podmienky a životné prostredie nie sú predpokladom pre rozvoj cestovného ruchu. V obci sa z turisticky atraktívnych nachádza kaštieľ s lesoparkom, ako aj katolícky kostol.

Ubytovacie zariadenia

V súčasnosti v obci sa nachádza jedno ubytovacie zariadenie. V obci sa nachádza jedine záhradkárska osada, ktorá neslúži na komerčné účely.

Stravovacie a reštauračné služby

V obci sa nachádza jedna pizzeria.

Kultúrne a historické pamiatky

Kaštieľ

Dominantou Veľkej Idy je nepochybne krásny zachovalý kaštieľ, v ktorom dnes sídli Obecný úrad. Pôvodne renesančno - baroková stavba bola postavená na podnet Csákyovcov niekedy po roku 1688. Pri kaštieli sa nachádza rybník, ktorý dal vyhlíbiť údajne ešte v roku 1589 Perényi János. Menej honosný bol kaštieľ postavený v roku 1824 v klasicistickom štýle. Prízemná budova so silne vystupujúcim stredným rizalitom a toskánskymi stĺpmi slúžila kedysi ako sídlo rodiny Brezsányi. Pre dnešné dni sa z neho zachovali už iba ruiny. V klasicistickom slohu bola v prvej polovici 19. storočia vybudovaná aj jednopodlažná kúria s toskánskymi pilastrami vysokého rádu, na ktorých spočíval architráv s tympanónom a akrotériami. Táto budova však po sérii stavebných úprav stratila svoju pôvodnú tvár. Dnes slúži ako kultúrny dom.

Katolícky kostol

Katolícky kostol vo Veľkej Ide patrí vskutku medzi skvostne upravené cirkevné stavby. Jeho dnešná podoba je výsledkom viacerých úprav a ľudskej snahy. Po obnove fresiek v roku 1913 bola vykonaná kompletná výmalba stien nadmernými obrami a výjavmi od V. Smolku (rok 1934). K tomu pribudlo veľa cenných umeleckých diel rôzneho druhu ako napríklad voľný obraz Panny Márie z roku 1878 od J. Gabalského, obraz svätej Barbory bližšie nepoznaného maliara (je označený iba nápisom BK 10.7.1873), baroková plastika pražského Jezuliatka z druhej polovice 18. storočia, na neorenesančnom oltári obraz biskupa Sv. Martin od E. Lengyela Reinfusa.

1.9 ZAMESTNANOSŤ A HOSPODÁRSTVO

Vývoj nezamestnanosti

Od roku 2008 sa na vývoji zamestnanosti začalo výrazne prejavovať spomalenie dynamiky hospodárskeho rastu v dôsledku hospodárskej krízy. Likvidácia pracovných miest v dôsledku ešte nie je kompenzovaná vytváraním nových pracovných miest v ozdravených častiach hospodárstva. Pre celú ekonomiku je charakteristická vysoká miera nezamestnanosti a nízka tvorba nových pracovných miest.

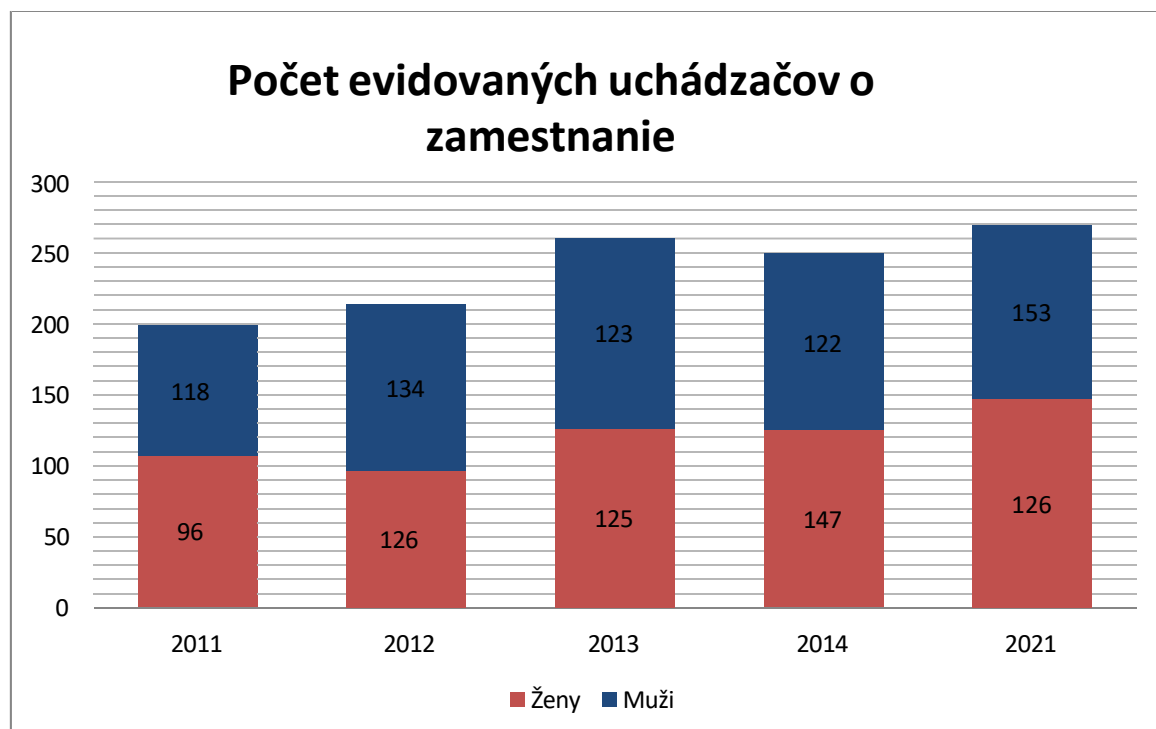
Vývoj nezamestnanosti vo všeobecnosti zaznamenáva rastúci trend. Zlepšovanie situácie môže byť výsledkom len investícií, ktoré budú hlavným zdrojom tvorby nových pracovných miest hlavne v blízkom meste Košice a iné. Počet evidovaných uchádzačov o zamestnanie je znázornený v nasledovnej tabuľke.

Tab. 27: Počet evidovaných uchádzačov o zamestnanie

Počet evidovaných uchádzačov o zamestnanie					
Rok	2011	2012	2013	2014	2021
Ženy	96	126	125	147	153
Muži	118	134	123	122	126

<http://datacube.statistics.sk>

Graf 16: Počet evidovaných uchádzačov o zamestnanie



Výroba

V návrhu sa uvažuje s rozšírením priemyselných parkov. Návrh rieši aj rozšírenie územia určeného na lokalizovanie malého nezávadného priemyslu ako zmenu prípadne dostavbu

existujúcich areálov. Zmena predstavuje možnosť realizovať v časti určeného pre poľnohospodársku funkciu hlavne v nevyužitých objektoch aj drobnú priemyselnú výrobu. Návrh uvažuje s umiestnením nezávadnej priemyselnej výroby, alt. drobného priemyslu (drevozárstvo, obrábanie kovu, opravárenské dielne a pod.).

Výroba, výrobné a opravárenské služby predstavujú významnú a výraznú základňu pracovných príležitostí obce. Doplniť treba škálu drobných prevádzok charakteru služieb obyvateľstvu, výrobného a opravárenského charakteru.

V súčasnosti má v obci sídlo 21 podnikateľských subjektov – právnické osoby, a 98 podnikateľov na základe živnostenského oprávnenia, ktorý sa zameriavajú prevažne na obchodné a opravárenské služby a remeselnú výrobu.

Poľnohospodárska výroba

Obyvatelia tohto sídla sa už od pradávna zaoberali poľnohospodárskou činnosťou. Poľnohospodárska výroba je zastúpená poľnohospodárskou spoločnosťou, ktorá sa okrem iných činností zameriava na chov hovädzieho dobytku. Rastlinná výroba sa zameriava na pestovanie kukurice, repky olejnej, jačmeňa a cukrovej repy.

Tab. 28: Zoznam právnických osôb

Zoznam právnických osôb			
	Obchodné meno	IČO	Adresa
1.	A.F.P. s. r.o.	36 188 948	Hlavná 138
2.	ARG s. r.o.	36 208 272	Františkov Dvor
3.	Bitó Ladislav	14 356 511	Veľká Ida 149
4.	ENERGY DISTRIBUTION, S.R.O.	47 608 919	Priemyselný park
5.	Gabriel Lukáč	45 318 247	Veľká Ida 37
6.	HARDLYNX s.r.o.	44 637 179	Veľká Ida 44
7.	HR servis s.r.o.	43 940 081	ul. Slobody 200
8.	IEE Sensing Slovakia s.r.o.	36 759 228	Priemyselný park
9.	ILCON S.R.O.	47 945 257	Priemyselný park
10.	ILCON 2 S.R.O.	51 114 747	Priemyselný park
11.	Ján Mitro – M FARM	50 175 611	Veľká Ida 114
12.	JOWANNA s.r.o.	51 405 474	Veľká Ida 368
13.	KALA-ELMONT s.r.o.	46 370 064	Gomboš 40
14.	Knappová Henrieta	48 299 391	Veľká Ida 389
15.	Košice Industrial Park SK s.r.o.	50 593 277	Priemyselný park
16.	Luga Investments s.r.o.	50 227 653	Veľká Ida 37
17.	MOLD-TRADE s.r.o.	31 730 337	Cestice
18.	Mubea Tailored Produc	54 273 226	Priemyselný park
19.	OERLIKON BALZERS COATING SLOVAKIA S.R.O.	47 960 388	Priemyselný park
20.	Repčoková Mária AUREP	35 088 281	Veľká Ida 214
21.	Ruska Jozef RAJ	32 567 987	Veľká Ida 743
22.	SSK Invest s.r.o.	46 057 463	Veľká Ida 760

Program rozvoja obce Veľká Ida
2023 - 2027

23.	Štefan Lukáč	32 553 676	Veľká Ida 37
24.	TERAE GOLD s.r.o.	05 000 637	Veľká Ida 238
25.	TOBÁKOŠ A SYN, s.r.o.	31 683 461	Veľká Ida 367
26.	VALO s.r.o.	36 597 503	Veľká Ida 673
27.	Žiga Štefan	14 378 078	Veľká Ida 369
28.	Žigová Ildikó	32 556 322	Veľká Ida 369

<http://orsr.sk/>

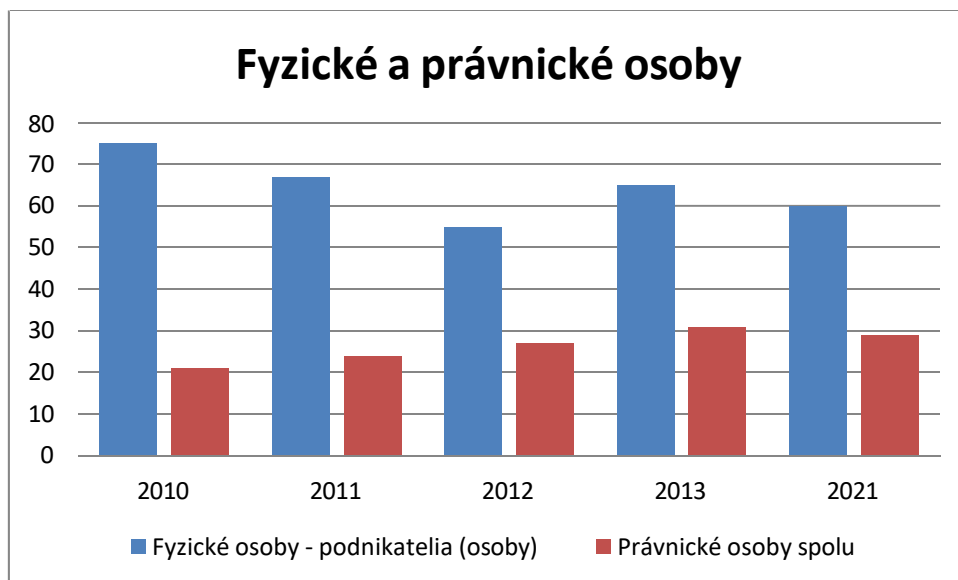
Zdroj: ORSR.SK

Tab. 29: Fyzické a právnické osoby

Fyzické a právnické osoby					
Rok	2010	2011	2012	2013	2021
Fyzické osoby - podnikatelia (osoby)	75	67	55	65	60
Živnostníci	71	62	50	58	54
Slobodné povolania	1	1	1	2	1
Samostatne hospodáriaci roľníci	3	4	4	5	5
Právnické osoby spolu	21	24	27	31	29
Právnické osoby ziskové	13	15	16	20	18
Právnické osoby neziskové	8	9	11	11	11

<http://datacube.statistics.sk>

Graf 17: Fyzické a právnické osoby



2. SWOT ANALÝZA

SWOT analýza je univerzálna analytická technika zameraná na zhodnotenie vnútorných a vonkajších faktorov ovplyvňujúcich úspešnosť organizácie alebo nejakého konkrétneho zámeru. Najčastejšie je SWOT analýza používaná ako situačná analýza v rámci strategického riadenia. SWOT je skratka zložená zo začiatočných písmen anglických slov **S**trenghth (sila), **W**eakness (slabosť), **O**pportunity (príležitosť) **T**hreat (hrozba). Tabuľka SWOT kompletizuje vnútorné silné a slabé stránky, príležitosti a hrozby organizácie, v našom prípade Obce Veľká Ida. SWOT je syntézou výsledkov analýzy vnútorného a vonkajšieho prostredia obce.

V našom prípade sme SWOT analýzu rozdelili na 5 častí podľa jednotlivých strategických oblastí. Nasledujúce tabuľky znázorňujú SWOT analýzu v jednotlivých strategických oblastí ako sú: technická infraštruktúra, sociálna infraštruktúra, životné prostredie, cestovný ruch a zamestnanosť a hospodárstvo.

2.1 SWOT - TECHNICKÁ INFRAŠTRUKTÚRA

Silné stránky

- celkovo cca. 2 km miestnych komunikácií,
- v rámci katastra obce až 5,5 km pokrytie štátnymi komunikáciami,
- počet zastávok SAD - 6,
- železničná trať prechádzajúca priamo obcou,
- 25 parkovacích miest pred domom kultúry,
- 30 parkovacích miest pred športovou infraštruktúrou,
- dostatočný počet parkovacích miest pri obecnom cintoríne – 40,
- dostatočný počet parkovacích miest pred obecným úradom,
- existencia letiska priamo v katastri obce,
- blízko alokované medzinárodné letisko v Košiciach,
- obec je vzdialená len 4 km od medzinárodnej komunikácie cesty I/50 – E 571,
- existencia káblovej televízie,
- existencia 4 obecných cintorínov,
- existencia 2 domov smútku,
- prítomnosť pobočky Slovenskej pošty, a.s.,
- existencia verejného vodovodu s pokrytím 85 %,
- kompletná plynofikácia obce s 92 %,
- existencia 4 verejných studní,
- prechádzajúce distribučné vetvy plynovodu – 1 x 1400, 3 x 1200, zásobovanie plynom distribučným plynovodom VVTL s maximálnym prevádzkovým tlakom do 64 bar. – DN 700 PN 55,
- existencia verejného rozhlasu,
- 100 % pokrytie signálom siete Internet, T – mobile, O2,
- postupne zavádzané služby eGovernmentu a elektronizácia služieb štátnej správy a samosprávy
- dobrá vybavenosť a výkonnosť technologickej IK infraštruktúry v obecnom úrade,
- široká sieť pamäťových a fondových inštitúcií a dostupnými, rozsiahlymi a hodnotnými zdrojmi pre kvalitný digitálny obsah a e-služby,
- relatívne vysoká penetrácia širokopásmového pripojenia,
- dobrý technický stav miestneho verejného rozhlasu.

Slabé stránky

- len 1,5 km pokrytia chodníkmi popri cestách,
- nevyhovujúci stav pešieho priestranstva v centrálnej časti obce v nadväznosti na oddychové plochy, a objekty občianskej vybavenosti,
- nedobudované miestne komunikácie,
- nevyhovujúci stav miestnej komunikácie,
- nevybudovaná sieť cyklochodníkov,
- nedostatok parkovacích miest pred kostolmi,
- nedostatok parkovacích miest pred obchodnými jednotkami,
- nevyhovujúci stav zastávok SAD,
- nedostatok zastávok SAD z hľadiska dostupnosti,
- absencia parkovacích miest pri oddychových zónach,
- nevyhovujúce bezpečnostné opatrenia na rizikových miestach v obci,
- nevyhovujúci technický stav chodníkov v miestnom historickom parku,
- nevyhovujúci stav železničnej stanice,
- nevyhovujúci stav miestnych komunikácií,
- nevyhovujúce spojenie autobusovej prepravy počas voľných pracovných dní a sviatkov,
- nedostatok finančných prostriedkov na údržbu technickej infraštruktúry,
- nevyhovujúci technický a kvalitatívny stav dopravnej infraštruktúry,
- nedostatočne rozvinutý integrovaný dopravný systém (IDS),
- nízky podiel ciest vyšších tried na celkovej dĺžke ciest v regióne,
- nevyhovujúci technický stav ciest III. triedy,
- nevybudovaná kanalizačná sieť s ČOV,
- nedostatočné pokrytie dažďovou kanalizačnou sieťou – 15 %,
- nedobudovaná sieť verejného vodovodu – len na 85 %,
- nevyhovujúci stav elektrickej siete NN,
- nevyhovujúci stav elektrickej siete VN,
- nedostatočná kapacita elektrickej siete,
- zlý technický stav telefónnej siete,
- zlý technický stav existujúcich transformátorových staníc,
- neexistencia verejných obecných studní,
- neexistuje požiarna zbrojnica,
- nevyhovujúci stav korýt miestnych tokov – Ida,
- negatívny stav nehnuteľného majetku obce – obecný úrad - interiéry,
- nedostatok regionálneho digitálneho obsahu a nízke konkurenčné prostredie z dôvodu vysokej ceny za PC , nízkej výkonnosti e-služieb ,
- absencia verejného prístupového bodu,
- neexistencia verejného internetu,
- neexistencia internetovej kaviarne,
- nedostatok regionálneho digitálneho obsahu a nízke konkurenčné prostredie z dôvodu vysokej ceny za PC , nízkej výkonnosti e-služieb ,
- nedostatočná úroveň optimalizácie procesov a štandardizácie dokumentov vo verejnej správe,
- absencia koncepčného a systematického formovania právneho rámca podpory aplikácie IT v procesoch výkonu činností verejnej správy,
- nízky podiel e-služieb verejnej správy s vyššou pridanou hodnotou a nízka efektívnosť ostatných služieb verejnej správy,
- nízka efektívnosť, bezpečnosť a interoperabilita ISVS
- nízka vybavenosť a výkonnosť technologickej IK infraštruktúry samosprávy
- nedostupný kvalitný digitálny obsah
- pomaly zavádzané základné služby eGovernmentu a nízka efektívnosť ostatných elektronizovaných verejných služieb, ktoré väčšinou iba kopírujú papierové služby,

SWOT - pomaly rastúca penetrácia širokopásmového pripojenia.
Technická infraštruktúra

SWOT

Technická infraštruktúra

Príležitosti

- rekonštrukcia mostov a lávok,
- rekonštrukcia miestnych komunikácií,
- dobudovanie chodníkov popri miestnych komunikáciách,
- možnosť získania finančných prostriedkov z fondov EÚ,
- využitie významnej geografickej polohy územia z hľadiska prechádzajúcich dopravných koridorov,
- zlepšenie dopravnej dostupnosti železničnou dopravou,
- rekonštrukcia miestnych komunikácií,
- rekonštrukcia verejného osvetlenia a jeho rozšírenie na neosvetlené časti obce,
- zvýšenie počítačovej gramotnosti,
- zníženie cien využívania Internetu,
- rozvoj ďalších telekomunikačných služieb v konkurenčnom prostredí,
- existujúca infraštruktúra pre rozvoj priemyselných zón v obci,
- zrovnoprávenie papierovej a elektronickej komunikácie medzi verejnou správou, občanmi a podnikateľmi,
- vytváranie a sprístupňovanie verejného digitálneho obsahu,
- zrušenie princípu miestnej kompetencie pri vydávaní dokumentov a poskytovaní služieb verejnou správou,
- e-government je príležitosťou prelomovú modernizáciu interných administratívno-správnych procedúr, zlepšenie imidžu VS, ako aj zvýšenie podielu a záujmu verejnosti na správe vecí verejných,
- vytváranie kvalitného a dostupného verejného digitálneho obsahu stimulujúceho dopyt po e-službách a širokopásmovom pripojení,
- rastúca penetrácia širokopásmového pripojenia,
- zrušenie princípu miestnej kompetencie pri vydávaní dokumentov a poskytovaní služieb verejnou správou,
- zlepšenie imidžu VS, ako aj zvýšenie podielu a záujmu verejnosti na správe vecí verejných.

Ohrozenia

- malá miera podpory miest a obcí zo strany štátu,
- zhoršujúci sa stav obecných stavieb a komunikácií,
- absencia chodníkov popri miestnych cestných komunikáciách,
- nevýhodné podmienky čerpania prostriedkov z EÚ fondov,
- nevýhodné podmienky čerpania úverových zdrojov z komerčných bánk,
- znížovanie konkurencieschopnosti železničnej dopravy,
- pokles rozsahu prepravy na železnici a zvyšovanie negatívnych účinkov dopravy na životné prostredie,
- zvyšujúce sa náklady na údržbu a opravy cestnej infraštruktúry,
- oneskorená výstavba a modernizácia cestnej siete,
- zníženie dopravnej dostupnosti a s tým spojené zníženie atraktívnosti územia pre investorov,
- zhoršenie dopravnej obsluhy,
- spomalenie hospodárskeho rastu,
- trvalý presun cestujúcich z verejnej osobnej dopravy na individuálnu dopravu,
- oneskorená výstavba a modernizácia cestnej siete,
- zníženie dopravnej dostupnosti a s tým spojené zníženie atraktívnosti územia pre investorov,
- zhoršenie dopravnej obsluhy,
- narastanie environmentálneho zaťaženia,
- nízka digitálna gramotnosť a zručnosť používateľov IKT a nedostatočný dopyt po elektronických službách,
- rozvoj digitálnej kriminality, narušanie súkromia, výchovy a ochrany osobných údajov.

2.2 SWOT - SOCIÁLNA INFRAŠTRUKTÚRA

Silné stránky

- prítomnosť prevádzky lekárne,
- existencia samostatnej ambulancie praktického lekára pre dospelých,
- existencia samostatnej ambulancie praktického lekára pre deti a dorast,
- existencia samostatnej ambulancie praktického lekára stomatóloga,
- dobré podmienky na rozvoj sociálnych služieb,
- sociálna a veková stratifikácia obyvateľov v obci predurčuje potrebu budovania zariadení sociálnych služieb,
- existencia nájomných sociálnych bytov 24 BJ + 13 NB,
- existencia materskej školy s kapacitou 50 detí,
- existencia základnej školy s kapacitou 550 žiakov,
- plnoorganizovaná základná škola,
- existencia 2 dielní (elokované pracovisko SOŠT Kukučínová Košice – stredoškolské vzdelávanie),
- vlastná školská jedáleň pre potreby základnej školy,
- existencia dvoch vlastných telocviční,
- vybudované dve futbalové ihriská,
- existencia poľovníckeho revíru a PZ Jastrab,
- existencia futbalového klubu,
- organizované jazykové krúžky,
- organizované matematické, novinárske a výtvarné krúžky,
- organizované športové, tanečné krúžky,
- existencia školskej knižnice,
- realizovaný projekt Otvorená škola,
- základná škola zapojená do projektu Infovek,
- implementovaný projekt „Zdravá škola“,
- realizácia výchovných a vzdelávacích projektov,
- vhodné podmienky pre vytvorenie prírodných trás v - cyklodráha a turistická pešia trasa s napojením na mesto Košice,
- existencia rybárskeho revíru,
- dlhoročná história obce, tradície,
- rozvoj a uchovávanie kultúrnych tradícií a folklóru,
- dobré kultúrne povedomie obyvateľov,
- existencia obecnej knižnice s kapacitou 12 tisíc kníh,
- činnosť 3 folklórnych súborov,
- existencia 2 kostolov,
- prítomnosť historického kaštieľa s historickým parkom,
- pravidelne organizované družobné slávnosti,
- 1 x organizované dni obce,
- existencia otvoreného pódia,
- kultúrny dom Gomboš,
- festival folklórneho súboru Ilosvai,
- oblasť slávnosti piesni a tancov organiz. MO Csemadok,
- e-government je príležitosťou prelomovú modernizáciu interných administratívno-správnych procedúr, zlepšenie imidžu VS, ako aj zvýšenie podielu a záujmu verejnosti na správe vecí verejných,
- vytváranie kvalitného a dostupného verejného digitálneho obsahu stimulujúceho dopyt po e-službách a širokopásmovom pripojení,
- dostatok priestorov pre administratívu,
- budova obecného úradu dostupná v miestnom kaštieli,
- existencia viacúčelového športového ihriska,
- vytvorený bytový fond pre mladé rodiny (nájomné byty)
- fungujúca posilňovňa,
- zväz chovateľov drobných zvierat.

Slabé stránky

- nedostatok priestorov pre mládež a dorast,
- chýba samostatné verejné stravovanie,
- absencia gynekologickej ambulancie,
- nevyhovujúce priestory zdravotníckeho strediska,
- absencia domu dôchodcov,
- absencia domu opatrovateľskej služby - hospic,
- nie sú vytvorené dostatočné podmienky pre stretávanie dôchodcov a sociálne postihnutých,
- nevyužitie (zle riešené dispozičné plochy) priestory obecných stavieb,
- neexistencia priestorov pre budovanie zariadení sociálnych služieb,
- absencia zariadenia starostlivosti o starších obyvateľov,
- nedostatočná úroveň klubovej činnosti,
- nevyhovujúci zdravotný stav obyvateľstva,
- nízka dostupnosť a úzka variabilita sociálnych služieb a výkonu iných opatrení,
- pomalé zavádzanie nových opatrení a nových typov sociálnych služieb do praxe a nízka udržateľnosť výsledkov,
- nedostatok aktivít zameraných na podporu začleňovania niektorých znevýhodnených skupín do spoločnosti a znižovanie rizík sociálno-patologických javov,
- nedostatočne zabezpečená kontinuita sociálnej a zdravotnej starostlivosti pri dlhodobej odkázanosti na pomoc inej osoby a nedostatok služieb dlhodobej starostlivosti,
- nedostatočné využívanie viaczdrojového financovania,
- nedostatočná úroveň identifikovania potrieb rozvoja ľudských zdrojov,
- nevyhovujúci, až havarijný stav sklenených výplní na budove materskej školy,
- chátrajúce priestory MŠ a školskej jedálne,
- vysoký podiel záškoláctva,
- veľký podiel rómskych detí,
- presakovanie dažďovej vody cez strešnú krytinu,
- nevyhovujúci stav sociálnych zariadení v budove,
- nedostatočne udržiavané ihriska – nedostatok peňazí na hospodára,
- absencia mimoškolského záujmového zariadenia,
- absencia internátneho štúdia,
- nedostatočné vybavenie športovou infraštruktúrou pre malé deti,
- nedostatok športových ihrísk na iné športy,
- nevyužitie prírodné podmienky na rozvoj cykloturistických trás,
- absencia neformálneho vzdelávacieho zariadenia,
- absencia priestorov pre neformálne vzdelávanie,
- deficit finančných prostriedkov znamená sústavné obmedzovanie nákupu nástrojov a zariadení v školstve,
- nesystémová reforma vzdelávacej sústavy,
- nerozvinutá kultúrna turistika,
- negatívny stav budovy kultúrneho domu,
- nevyhovujúce priestory pre knižnicu,
- malý záujem občanov na organizovanie podujatí,
- zlý technický stav budovy kaštieľa,
- negatívny stav historického parku,
- vysoké prevádzkové náklady kaštieľa,
- nedostatočné materiálne vybavenie na kultúrne a vzdelávacie podujatia,
- neexistencia zariadenia propagujúceho tradičné remeslá z okolia obce,
- absencia pamätnej izby,
- nedostatočná kvalita právneho rámca výkonu činností verejnej správy,
- zvyšovanie komunikačnej a administratívnej náročnosti výkonu činností verejnej správy vo vzťahu k externému, ako aj internému prostrediu,
- negatívny stav nehnuteľného majetku obce – obecný úrad,
- absencia kamerového systému,
- absencia klubu dôchodcov s kapacitou 20 členov,
- absencia klubu mladých s kapacitou 20 členov,
- absencia kultúrneho domu Veľká Ida s kapacitou 250 osôb,

SWOT

Sociálna infraštruktúra

SWOT

Príležitosti

Ohrozenia

Sociálna infraštruktúra

- rozšírenie klubu mladých a klubu dôchodcov,
- možnosť použitia 2% daní daňových subjektov na prioritné potreby zdravotníctva,
- rozšírenie opatrovateľskej služby,
- zakladanie mimovládnych neziskových organizácií poskytujúcich všeobecne prospešné služby,
- zlepšujúca sa infraštruktúra a lepšie prepojenie trhov práce na susediace trhy práce,
- odbúranie rodových stereotypov pri voľbe povolania a v prístupe k zamestnaniu,
- rozšírenie aktívnych opatrení na trhu práce na podporu vzdelávania a prípravy pre trh práce a na podporu zamestnávania v atypických formách pracovných vzťahov, najmä pre rodičov počas materskej dovolenky a rodičovskej dovolenky,
- podpora rozvoja sociálnych služieb, a iných opatrení, projektov a programov na podporu sociálneho začleňovania ohrozených skupín podľa ich špecifických potrieb,
- dôrazné uplatňovanie princípu subsidiarity,
- lepšie podmienky na zladovanie prac. a rodinných povinností,
- začleňovanie do širšieho priestoru a vyrovnanie európskych štandardov,
- zvýšenie vzdelanostnej a kvalifikačnej úrovne ľudských zdrojov zodpovedajúcej dopytu na trhu práce a znalostnej ekonomike,
- Príprava ľudských zdrojov pre potreby globalizovanej ekonomiky a spoločnosti,
- možnosti získania finančných prostriedkov z fondov EU,
- rekonštrukcia MŠ a ZŠ,
- vybudovanie oddychovej zóny so športovými ihriskami,
- zefektívnenie spolupráce s mestom Košice a Šaca na regionálnej úrovni,
- podpora rozvoja agroturistiky,
- dobré predpoklady pre rozvoj rekreačných aktivít – v okolí rieky Ida,
- možnosť získania finančných prostriedkov z fondov EU,
- vysoký podiel kvalifikovanej pracovnej sily v populácii a rast záujmu podnikateľov o inováciu kvalifikovanosti,
- partnerstvá na rozvoj vzdelávania na regionálnej úrovni a možné zlepšenie spolupráce školy a ďalších subjektov v rámci komunity, najmä mládežníckych organizácií,
- rozvíjajúci sa systém kariérového poradenstva vytvára predpoklad pre výber profesie v súlade s potrebami trhu práce,
- prepojenie stratégie rozvoja regiónov so štruktúrou študijných a učebných odborov,
- spolupráca s podnikmi v regióne vrátane zvýšenia prístupu žiakov k moderným strojom a zariadeniam,
- partnerstvá na rozvoj vzdelávania na regionálnej úrovni a možné zlepšenie spolupráce školy a ďalších subjektov v rámci komunity, najmä mládežníckych organizácií,
- konkurencia škôl a iných inštitúcií v rámci miestnej komunity,
- opatrenia štátu zabezpečujúce rovnosť prístupu k vzdelávaniu, integráciu a reintegráciu,
- tendencia využívať moderné formy vzdelávania a diverzifikovať príležitosti na celoživotné vzdelávanie,
- záujem škôl, vzdelávacích inštitúcií a tretieho sektora o zapojenie do medzinárodnej spolupráce a do výchovno-vzdelávacích programov a projektov,
- spracovanie ročného programu kultúrnych podujatí,
- usporadúvanie výročných kultúrnych podujatí pri príležitosti prvej zmienky o obci,
- každoročné folklórne slávnosti,
- lepšia koordinovanosť a propagácia kultúrnych aktivít obce,
- rozvoj sponzorovania kultúry,
- obnova zanikajúcich tradícií,
- vydanie multimediálnych propagačných materiálov o obci, jej kultúrnom dedičstve a tradícií,
- zefektívnenie spolupráce s okolitými obcami na regionálnej úrovni,
- vytvorenie občianskych hliadok a obecnej polície.

- slabá kooperácia aktérov (štát, samospráva, zamestnávateľi),
- rast počtu obyvateľov v seniorskej kategórii,
- zhoršujúca sa sociálna situácia niektorých skupín obyvateľstva,
- zhoršovanie zdravotného stavu stredného veku,
- rast počtu srdcovo-cievnych chorôb,
- rast nádorových ochorení tráviaceho traktu,
- vysoký výskyt alergických ochorení,
- pokles výdavkov na preventívnu zdravotnú starostlivosť,
- pretrvávajúce stereotypy v mobilítom správaní sa pracovnej sily,
- prehlbovanie chudoby u niektorých skupín populácie a reprodukcia chudoby,
- zvyšujúci sa počet klientov odkázaných na pomoc iných nesystematickou preventívnou prácou v prirodzenom rodinnom a otvorenom prostredí,
- zvyšujúce sa finančné náklady na sociálne služby a iné opatrenia pretrvávajúcim poskytovaním tradičných foriem pomoci a služieb pobytového charakteru a riziko znižovania kvality života občanov finančnou náročnosťou sociálnych služieb pre klienta,
- pretrvávajúce stereotypy pri vykonávaní správy v oblasti sociálnych vecí,
- neadresnosť a absencia individuálneho prístupu ku klientovi,
- klesanie kvality poskytovaných služieb a vykonávaných opatrení v dôsledku absencie systému prehlbovania kvalifikácie a ich celková nedostupnosť,
- nepriaznivý demografický vývoj,
- vplyv nežiadúcich javov na deti a mládež (závislosti, konzumné kultúry...),
- nedostatok finančných prostriedkov na údržbu existujúcich športových objektov,
- nedostatočné materiálne zabezpečenie a podpora talentovanej mládeže v jednotlivých druhoch športov,
- nárast sociálnej ohrozenosti mládeže,
- nedostatok finančných prostriedkov na výstavbu nových športovo-rekreačných objektov,
- nevyhovujúca štruktúra kvalifikácie pracovnej sily,
- nízka účasť rezortov, samosprávy a sociálnych partnerov na tvorbe obsahu vzdelávania,
- pretrvávajúca rigidita a narastanie izolovanosti systému vzdelávania od potrieb ekonomiky,
- ,
- úzky vzťah medzi sociálno-ekonomickou situáciou rodiny a dosiahnutou úrovňou vzdelania detí,
- skeptické vnímanie hodnoty štúdia obyvateľstvom,
- nízky podiel HDP vynakladaný na vzdelávanie,
- slabá reflexia príčin znižovania kvality vzdelávania v pripravovaných zámeroch reforiem,
- slabá podpora kultúry zo strany štátu a VÚC,
- posun priorit mládeže ku konzumnej kultúre,
- nedostatok finančných prostriedkov na šírenie miestnej kultúry za hranice katastrálneho územia obce,
- neuskutočnená rekonštrukcia kultúrneho domu,
- vysoký počet trestných činností u marginalizovaných skupín.

2.3 SWOT - ŽIVOTNÉ PROSTREDIE

Silné stránky

- chránené územia miestneho významu, biokoridory,
- prechádzajúce hydrokoridory - rieka Ida,
- relatívne rozsiahle lesné spoločenstvá,
- existencia miestneho historického parku,
- pri obci sa nachádza lesík smerom na obec Dobogov,
- izolačná zeleň pri U.S.Steel Košice, s.r.o. novo vytvorená výsadba,
- kvalitná legislatíva pre nakladanie s KO a DSO,
- zabezpečený odvoz TKO,
- existencia separovaného zberu.

Slabé stránky

- vysoké zaťaženie životného prostredia,
- vysoké emisie z hutnickej výroby – prítomnosť US. Steel,
- zaťaženie životného prostredia emisiami SO₃, NO_x, CO,
- nevybudovaná kanalizačná sieť s ČOV,
- nevybudovaná dažďová kanalizačná sieť,
- nadmerný hluk z prechádzajúcej cesty III. triedy,
- zdevastované životné prostredie v bezprostrednej blízkosti rómskych kolónií,
- negatívny stav koryt vodných tokov - Ida,
- nedostatočné vybavenie estetickou zeleňou,
- nevybudované ochranné opatrenia proti možným záplavám,
- nedostatok lavičiek na verejných priestranstvách,
- nevyhovujúce zloženie okrasnej zelene,
- narastanie individuálnej automobilovej a motocyklovej dopravy,
- v blízkom okolí prítomné výrobné prevádzky spôsobujúce nadmernú produkciu polietavých častíc prachu,
- najprašnejšia obec na Slovensku,
- neudržiavanie - nekosenie burín spôsobujúcich alergie,
- nízka miera vynútiteľnosti práva v oblasti ŽP,
- nedostatočná informovanosť obyvateľstva o stave ŽP,
- nevybudované obecné kompostovisko,
- nevybudovaný zberný dvor pre separovaný zber,
- existencia odpadu v korytách miestnych tokov - Ida,
- existencia čiernych skládok,
- nedostatok smetných košov na verejných priestranstvách,
- nedisciplinovanosť obyvateľov rómskeho pôvodu,
- nedostatok technických kapacít zberu, dopravy, triedenia, zhodnocovania a likvidácie odpadov,
- kyslé dažde znehodnocujúce lesný porast v okolí,
- nadmerné využívanie umelých hnojív spôsobujúce acidifikáciu pôdy,
- kamiónová doprava na ceste III. triedy v blízkosti rod. domov.
- Nízka úroveň využitia OZE.

SWOT

Životné prostredie

Príležitosti

- regulácia a revitalizácia koryt miestnych potokov - Ida,
- odstránenie zdrojov znečistenia povrchových a podzemných vôd ohrozujúcich zdroje pitnej vody,
- zvýšiť právne vedomie obyvateľstva vo sfére životného prostredia,
- výstavba oddychovej zóny v širšom centre obce,
- rozvoj ekologického poľnohospodárstva a ekologizácia priemyselnej výroby,
- obnoviteľné zdroje energie – geotermálna energia, energia biomasy, veterná energia, solárna energia,
- možnosti získania finančných prostriedkov z fondov EÚ,
- dodržiavanie noriem EÚ v oblasti produkcie znečisťujúcich látok v priemysle,
- výstavba splaškovej kanalizačnej siete s ČOV,
- výstavba obecného kompostoviska,
- výstavba zberného dvora pre separovaný zber,
- zabezpečiť efektívny separovaný zber v celej obci,
- možnosti materiálového, resp. energetického využitia odpadov pri rešpektovaní duálnych vlastností odpadov,
- dôsledné plnenie kvalitne stanovených cieľov v oblasti odpadového hospodárstva,
- vytvorenie izolačnej záchytnej steny medzi USS a Veľkou Idou,
- realizácia ozdravných pobytov pre obyvateľov obce.

Ohrozenia

- zhoršujúci sa stav životného prostredia v dôsledku nadmernej hospodárskej činnosti v ostatných častiach kraja,
- ohrozená kvalita pitných a povrchových vôd,
- zhoršenie zdravotného stavu obyvateľstva,
- znečistenie ovzdušia veľkými zdrojmi znečistenia,
- dopady na zdravotný stav obyvateľov,
- zníženie biodiverzity,
- nárast množstva vyvázaných odpadov, pretrvávajúce vykurovanie hlavne tuhými palivami,
- nízka disciplína pri nakladaní s odpadmi,
- neriešenie problému existencie „čiernych“ skládok,
- vyprázdňovanie žúmp do potoka a verejných priestranstiev,
- absencia protipovodňových opatrení,
- absencia čistenia koryta vodných tokov.

2.4 SWOT - CESTOVNÝ RUCH



SWOT

Cestovný ruch

2.5 SWOT - ZAMESTNANOSŤ A HOSPODÁRSTVO

Silné stránky

- výhodná geografická poloha obce v blízkosti mesta Košice,
- existencia poľnohospodárskeho podniku,
- rozvinutá rastlinná výroba,
- 3000 ha ornej pôdy,
- 200 ha lesnej pôdy,
- 7 predajní potravinárskeho tovaru,
- jedna predajňa zmiešaného tovaru,
- 4 predajne nepotravinárskeho tovaru,
- existencia dvoch prevádzok na opravu motorových vozidiel,
- predajňa súčiastok a príslušenstva pre motorové vozidlá,
- existencia dvoch kaderníckych prevádzok,
- prevádzka vinárne,
- prítomnosť podnikateľských subjektov v oblasti autodopravy,
- prítomnosť stavebných firiem,
- existencia podnikateľských subjektov v oblasti poľnohospodárstva,
- celkovo 60 fyzických a 29 právnických osôb,
- existencia priemyselného parku.

Slabé stránky

- nevysporiadané pozemkové vlastníctvo,
- absencia bankových služieb,
- neexistencia podnikateľov v oblasti krajčírskych služieb,
- nedostupnosť priemyselného tovaru,
- neexistencia cukrárne – kaviarne,
- absencia prepojenia poľnohospodárskej prvovýroby so spracovateľským priemyslom,
- vysoká miera nezamestnanosti žien, mladých a obyvateľov po 50 roku života,
- nízka kúpyschopnosť obyvateľstva,
- nízke priemerné mzdy v poľnohospodárstve,
- útlm stavebnej výroby,
- nedostatok vyučených v odbore kaderník, krajčír, kuchár,
- nedostatok priestorov pre potravinárke predajne,
- nedostatok priestorov pre podnikateľov v oblasti služieb,
- vysoký podiel nezamestnaných obyvateľov,
- nízka zamestnateľnosť obyvateľov rómskeho pôvodu,
- nízka vzdelanostná úroveň obyvateľov rómskeho pôvodu,
- vysoký podiel obyvateľov v poproduktívnom veku,
- nízky podiel obyvateľov v produktívnom veku,
- obmedzené podmienky pre rozvoj podnikania,
- absencia obecného trhoviska,
- zhoršovanie stavu areálov poľnohospodárskeho podniku,
- málo rozvinuté skúsenosti s podnikaním,
- obmedzené možnosti nákupu rozličného tovaru
- nízky rozpočet obce nedovoľuje v dostatočnej miere podporovať podnikateľské aktivity obyvateľstva,
- nedostatok investičného kapitálu z vlastných zdrojov,
- nedostatočná miera tvorby finančných zdrojov u fyzických osôb, ktorá zabraňuje rozvoju podnikateľských aktivít,
- nedostatočná miera tvorby finančných zdrojov na nákup a inštaláciu moderných efektívnych výrobných technológií,
- absencia skladových priestorov pre preskladňovanie pre produkty poľnohospodárskej výroby.

SWOT

Zamestnanosť a hospodárstvo

Príležitosti

- dostatok ľudských zdrojov s dostatočnými skúsenosťami v oblasti poľnohospodárstva,
- potenciál pre rozvoj tradičných remesiel,
- existencia vhodných podmienok na rozvoj poľnohospodárstva,
- maximálna podpora podnikateľov a vytváranie vhodných podnikateľských podmienok,
- rozvoj technickej infraštruktúry,
- rozvoj informačných technológií – lepší prístup k informáciám,
- zlepšenie prístupu malých a stredných podnikateľov k financiám,
- možnosť získania finančných prostriedkov z fondov EU,
- rozvoj environmentálne vhodných technológií,
- zahraničné investície,
- podpora rozvojových investícií,
- vytvorenie nových pracovných miest najmä v malom a strednom podnikaní a službách,
- spájanie pravidelných, tradičných kultúrnych aktivít s podnikateľskými aktivitami, resp. organizovanie kultúrnych aktivít pre podnikateľské účely (poznávací a kultúrny turistika),
- zriadenie obecného trhoviska.

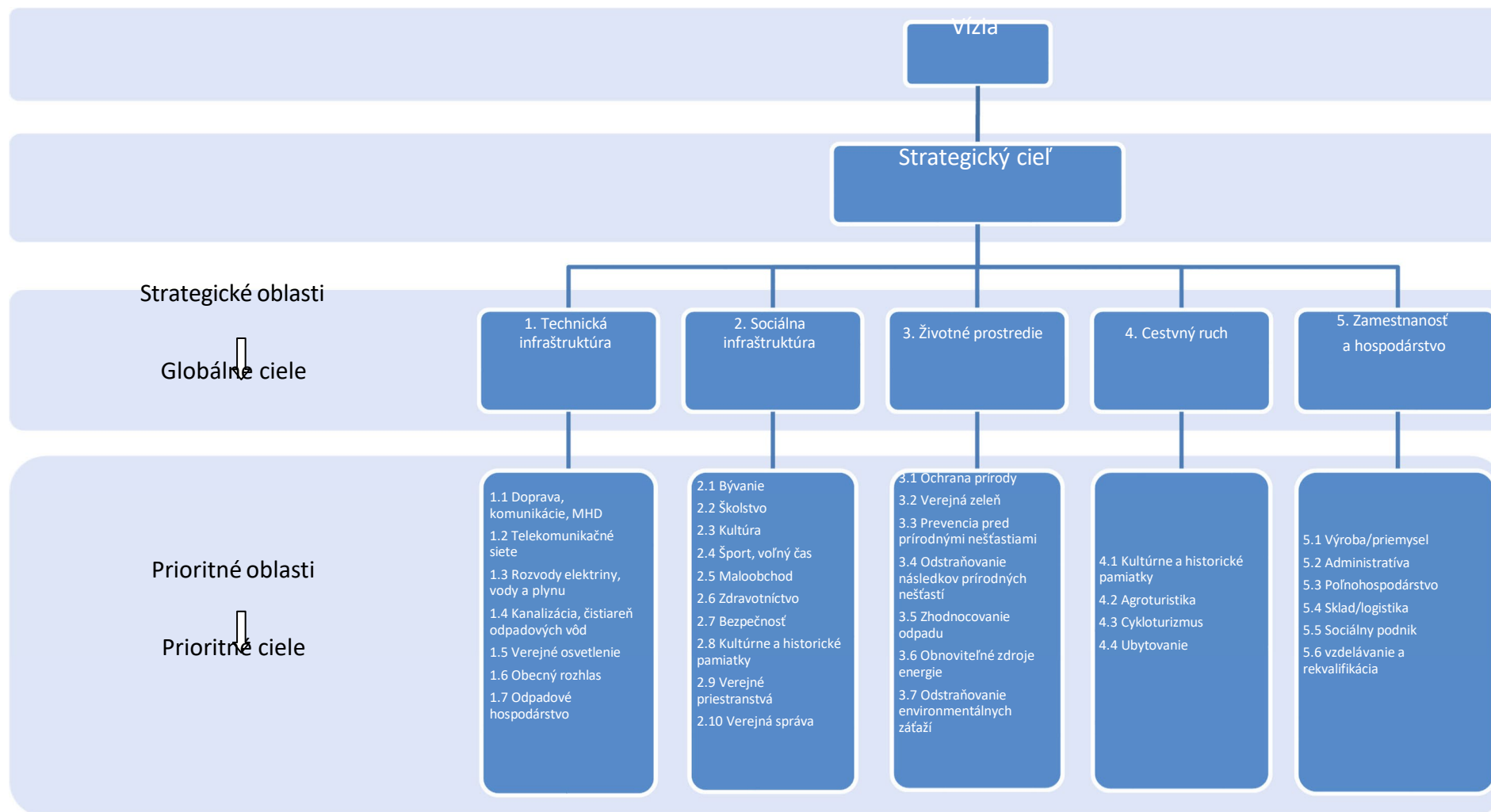
Ohrozenia

- pomalá výstavba, modernizácia a rekonštrukcia technickej infraštruktúry,
- administratívne opatrenia obmedzujúce plnohodnotný rozvoj cestovného ruchu,
- veľká administratívna náročnosť pre získanie financií zo štátnych dotácií a z fondov EU,
- nedostatok investičného kapitálu,
- neochota obyvateľov uskutočňovať podnikateľské aktivity,
- neochota obyvateľov investovať do ďalšieho vzdelávania.
- nízka úroveň priestorovej mobility za prácou,
- absencia systému podporných poradenských a informačných služieb pre potreby pracovnej mobility (mobilitný servis),
- prehlbovanie dlhodobej nezamestnanosti
- absencia širšej podpory vzdelávania a zamestnávania osôb vzdialených od trhu práce dlhšie obdobie z dôvodu starostlivosti o dieťa alebo o ďalšieho člena rodiny, príslušenosti k marginalizovanej alebo vylúčenej skupine populácie,
- nízky záujem zamestnávateľov o prijímanie uchádzačov o zamestnanie na podporované pracovné miesta,
- nedostatočný záujem zamestnávateľov o udržateľnosť vytvorených pracovných miest,
- deformovaný trh práce, ktorý bude vyžadovať len určitý typ kvalifikácie,
- nerealizovanie stratégií, koncepcií a rozvojových impulzov v oblasti formálneho a neformálneho vzdelávania.

3. STRATEGICKÁ ČASŤ

Strategická časť obsahuje stratégiu rozvoja obce pri zohľadnení jeho vnútorných špecifik a určí hlavné ciele a priority rozvoja obce pri rešpektovaní princípov regionálnej politiky v záujme dosiahnutia vyváženého udržateľného rozvoja územia.

3.1 HIERARCHIA CIEĽOV A OBLASTÍ



3.2 VÍZIA, POSLANIE A STRATEGICKÉ CIELE

Vízia

Vízia načrtáva v najvšeobecnejších a koncepčných pojmoch predstavu o budúcom smerovaní a postavení obce. Odpovedá na otázku: „Kam sa chceme dostať? Čo máme robiť? Akí by sme mali byť? Vízia je želaným obrazom o budúcnosti.

Obec Veľká Ida bude obcou, ktorá bude vyvážene zabezpečovať podmienky pre harmonický život všetkých kategórií svojich obyvateľov. Obec sa stane príjemným sídlom zabezpečujúcim komplexné sociálne služby pre svojich obyvateľov. Bude vyvážene a ohľaduplne využívať svoje prírodné bohatstvo za účelom jeho ekonomického a ekologického zveľaďovania. V súvislosti s rozvojom cestovného ruchu sa bude snažiť čo najlepšie prezentovať svoje kultúrne tradície a zvyklosti v duchu rozvoja kultúrneho povedomia nielen vo svojom regióne, ale aj za hranicami Slovenskej republiky. Obec bude podporovať prezentáciu historických pamiatok – kaštieľa s parkom, kostolov. Pri svojich rozvojových aktivitách bude nadväzovať na už existujúci potenciál v oblasti agroturistiky. Do šírenia kultúrnych hodnôt sa budú zapájať hlavne kultúrne spolky orientujúce sa na prezentáciu tradičných remesiel a zvyklostí, okrem iného aj rómskej kultúry. V oblasti kultúrnej bude obec intenzívnejšie spolupracovať s mestom Košice a inými obcami regiónu. Z hospodárskeho hľadiska obec vytvorí priaznivé podmienky na rozvoj tradičných výrobných a nevýrobných odvetví, pre ktorých rozvoj má obec najväčší potenciál - poľnohospodárstvo, malý výrobný priemysel. V sociálnej oblasti obec vytvorí podmienky na lepšie pracovné uplatnenie Rómov. Obec vytvorí efektívny pracovný program pre rómsku komunitu zameraný na udržanie a rozvoj pracovných návykov.

Poslanie

Poslanie obce vychádza priamo zo Zákona č. 369/1990 Z. z. o obecnom zriadení. Na základe tohto zákona je možné definovať poslanie obce Veľká Ida nasledovne.

Obec Veľká Ida je samostatný územný samosprávny a správny celok Slovenskej republiky, ktorý združuje osoby, ktoré majú na jej území trvalý pobyt. Obec je právnickou osobou, ktorá za podmienok ustanovených zákonom samostatne hospodári s vlastným majetkom a s vlastnými príjmami. Základnou úlohou obce pri výkone samosprávy je starostlivosť o všestranný rozvoj jej územia a o potreby jej obyvateľov.

Strategický cieľ

Strategický cieľ dotvára a konkretizuje budúce smerovanie obce, konkretizuje víziu a definuje základné zdroje

„Zabezpečiť trvalo udržateľný rozvoj obce Veľká Ida, po ekonomickej, sociálnej, kultúrnej stránke. Ekonomický, kultúrny a spoločenský rast bude zabezpečený prostredníctvom disponibilného potenciálu nachádzajúceho sa v ľudských, prírodných a ekonomických zdrojoch. Hlavné zameranie ekonomickej činnosti bude obec smerovať do ekologicky nezávadných prevádzok v oblasti cestovného ruchu, priemyslu, poľnohospodárstva a potravinárstva, pre ktoré má ideálne rozvojové predpoklady. Zabezpečiť ochranu životného prostredia a jeho zveľaďovanie hlavne v podobe rozvoja a kultivácie

oddychových zón v obci. Obec vytvorí efektívny systém zamestnávania obyvateľov rómskeho pôvodu prostredníctvom verejných projektov.“

3.3 GLOBÁLNE A PRIORITNÉ CIELE

Na základe analýz externého a interného prostredia obce boli pre jednotlivé strategické oblasti pripravené globálne ciele, ktoré sa bude obec snažiť dosiahnuť. Uvedené globálne ciele boli následne podrobnejšie rozdelené na prioritné ciele, ktoré boli špecifikované v každej jednej prioritnej oblasti.

3.3.1 Strategická oblasť: 1. Technická infraštruktúra

Globálny cieľ: Poskytnúť modernú, kapacitne aj kvalitatívne dostatočnú technickú infraštruktúru pre súčasné potreby a budúci rozvoj.

Prioritná oblasť: 1.1. Doprava, komunikácie, MHD

Prioritný cieľ: 1.1. Zlepšenie dopravnej infraštruktúry a dopravnej obslužnosti obce Veľká Ida.

Prioritná oblasť: 1.2 Telekomunikačné siete

Prioritný cieľ: 1.2 Rozvoj a zvýšenie kvality telekomunikačných sietí obce Veľká Ida.

Prioritná oblasť: 1.3 Rozvody elektriny, vody a plynu

Prioritný cieľ: 1.3 Zvýšenie kvality a rozsahu siete rozvodov elektriny, vody a plynu v obci Veľká Ida.

Prioritná oblasť: 1.4 Kanalizácia, čistiareň odpadových vôd

Prioritný cieľ: 1.4 Realizácia kanalizačnej siete obce Veľká Ida.

Prioritná oblasť: 1.5 Verejné osvetlenie

Prioritný cieľ: 1.5 Zvýšenie kvality a rozsahu siete verejného osvetlenia v obci Veľká Ida.

Prioritná oblasť: 1.6 Obecný rozhlas

Prioritný cieľ: 1.6 Udržanie a rozvoj siete obecného rozhlasu.

Prioritná oblasť: 1.7 Odpadové hospodárstvo

Prioritný cieľ: 1.7 Zefektívnenie funkcie odpadového hospodárstva obce Veľká Ida.

3.3.2 Strategická oblasť: 2. Sociálna infraštruktúra

Globálny cieľ: Dosiagnuť kombináciu bývania, sociálneho zázemia a príležitostí pre aktívny občiansky život tak, že sa obec stane príťažlivým, otvoreným a vitálnym miestom, so všetkými podmienkami kvalitný život.

Prioritná oblasť: 2.1 Bývanie

Prioritný cieľ: 2.1 Zvýšenie počtu a štandardu bytových jednotiek a v obci Veľká Ida.

Prioritná oblasť: 2.2 Školstvo

Prioritný cieľ: 2.2 Budovanie, rekonštrukcia a rozvoj školskej infraštruktúry a zariadení pre mimoškolské aktivity detí a mládeže.

Prioritná oblasť: 2.3 Kultúra

Prioritný cieľ: 2.3 Zvýšenie kvality kultúrnej infraštruktúry a zachovanie a rozvoj ľudových tradícií a umenia.

Prioritná oblasť: 2.4 Šport, voľný čas

Prioritný cieľ: 2.4 Zvýšenie kvality infraštruktúry športu a rozvoj športových aktivít obyvateľstva.

Prioritná oblasť: 2.5 Maloobchod

Prioritný cieľ: 2.5 Zvýšenie kvality a kvantity priestorov pre maloobchod.

Prioritná oblasť: 2.6 Zdravotníctvo

Prioritný cieľ: 2.6 Zvýšenie kvality zdravotnej infraštruktúry a zlepšenie dostupnosti zdravotnej starostlivosti.

Prioritná oblasť: 2.7 Bezpečnosť

Prioritný cieľ: 2.7 Zvýšenie bezpečia obyvateľov a návštevníkov obce Veľká Ida.

Prioritná oblasť: 2.8 Kultúrne a historické pamiatky

Prioritný cieľ: 2.8 Rekonštrukcia a revitalizácia kultúrnych a historických pamiatok a zvýšenie kvality ich prezentácie voči občanom a návštevníkom obce.

Prioritná oblasť: 2.9 Verejné priestranstvá

Prioritný cieľ: 2.9 Zvýšenie estetickej úrovne a funkčnosti obecných priestranstiev.

Prioritná oblasť: 2.10 Verejná správa

Prioritný cieľ: 2.10 Budovanie kapacít a zlepšenie efektivity verejnej správy.

3.3.3 Strategická oblasť: 3. Životné prostredie

Globálny cieľ: Udržiavať a zvyšovať kvalitu životného prostredia v obci, vytvárať priateľský priestor pre užívateľov.

Prioritná oblasť: 3.1 Ochrana prírody

Prioritný cieľ: 3.1 Realizácia aktívnych opatrení na ochranu životného prostredia a zvýšiť povedomie obyvateľstva o ochrane životného prostredia.

Prioritná oblasť: 3.2 Verejná zeleň

Prioritný cieľ: 3.2 Revitalizácia a rozšírenie verejnej zelene v obci Veľká Ida.

Prioritná oblasť: 3.3 Prevencia pred prírodnými nešťastiami

Prioritný cieľ: 3.3 Realizácia opatrení na zlepšenie prevencie pred prírodnými nešťastiami.

Prioritná oblasť: 3.4 Odstraňovanie následkov prírodných nešťastí

Prioritný cieľ: 3.4 Zvýšiť pripravenosť obce na elimináciu vzniknutých prírodných nešťastí.

Prioritná oblasť: 3.5 Zhodnocovanie odpadu

Prioritný cieľ: 3.5 Zvýšiť efektivitu zhodnocovania odpadu v obci Veľká Ida.

Prioritná oblasť: 3.6 Obnoviteľné zdroje energie

Prioritný cieľ: 3.6 Zvýšiť využitie OZE v obci Veľká Ida.

Prioritná oblasť: 3.7 Odstraňovanie environmentálnych záťaží

Prioritný cieľ: 3.7 Odstránenie environmentálnych záťaží v katastri obce Veľká Ida.

3.3.4 Strategická oblasť: 4. Cestovný ruch

Globálny cieľ: Lepšie zhodnotiť atraktivitu obce a jej prostredia pre návštevníkov a turistov, posilniť odvetvie cestovného ruchu.

Prioritná oblasť: 4.1 Kultúrne a historické pamiatky

Prioritný cieľ: 4.1 Zefektívniť prezentáciu kultúrnych a historických pamiatok a ich využitie pre rozvoj turizmu.

Prioritná oblasť: 4.2 Agroturistika

Prioritný cieľ: 4.2 Zlepšiť podmienky pre rozvoj agroturistiky v obci Veľká Ida.

Prioritná oblasť: 4.3 Cykloturizmus

Prioritný cieľ: 4.3 Vybudovanie infraštruktúry pre rozvoj cykloturizmu a zefektívnenie propagácie pamiatok.

Prioritná oblasť: 4.4 Ubytovanie

Prioritný cieľ: 4.4 Zvýšiť počet ubytovacích kapacít v katastri obce.

3.3.5 Strategická oblasť: 5. Zamestnanosť a hospodárstvo

Globálny cieľ: Systematicky zlepšovať infraštruktúru a služby pre rozvoj hospodárstva a zamestnanosti v obci.

Prioritná oblasť: 5.1 Výroba/priemysel

Prioritný cieľ: 5.1 Vytvoriť podmienky pre rozvoj priemyselnej výroby v obci.

Prioritná oblasť: 5.2 Administratíva

Prioritný cieľ: 5.2 Vytvoriť podmienky pre rozvoj obchodných a administratívnych služieb v obci.

Prioritná oblasť: 5.3 Poľnohospodárstvo

Prioritný cieľ: 5.3 Zlepšiť podmienky pre rozvoj poľnohospodárstva v obci.

Prioritná oblasť: 5.4 Sklad/logistika

Prioritný cieľ: 5.4 Zlepšiť podmienky pre rozvoj služieb logistiky v obci.

Prioritná oblasť: 5.5 Sociálny podnik

Prioritný cieľ: 5.5 Založiť sociálny podnik za účelom zvýšenia zamestnanosti ľudí znevýhodnených na trhu práce.

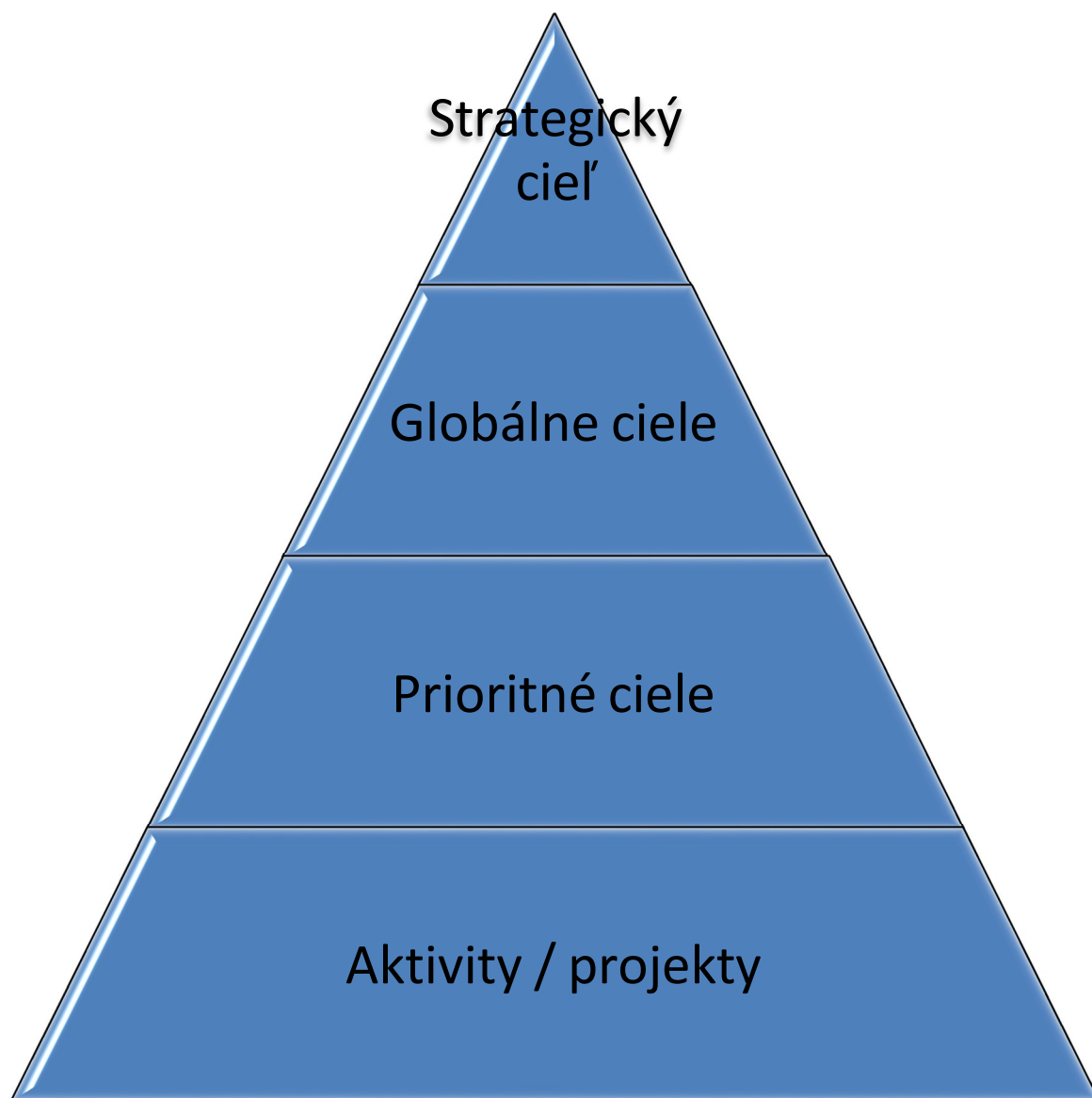
Prioritná oblasť: 5.6 Vzdelávanie a rekvalifikácia

Prioritný cieľ: 5.6 Zvýšenie adaptácie a kvalifikácie pracovnej sily, podpora rozvoja malých a stredných firiem.

4. PROGRAMOVÁ ČASŤ

Programová časť obsahuje zoznam aktivít na zabezpečenie realizácie programu rozvoja obce, t. j. obsahuje podrobnejšie rozpracovanie strategických cieľov na úroveň aktivít, ku ktorým sú pridružené projektové zámery.

Obr. 3: Hierarchia cieľov a aktivít



4.1 ZOZNAM AKTIVÍT

Tab. 30: Zoznam aktivít

Strategická oblasť	1.	TECHNICKÁ INRAŠTRUKTÚRA
Prioritná oblasť	1.1.	Doprava, komunikácie, MHD
Aktivita	1.1.1.	Dostavba a rekonštrukcia chodníkov popri štátnej ceste III a miestnych komunikáciách.
Aktivita	1.1.2.	Dostavba parkovísk pre potreby občianskej infraštruktúry.
Aktivita	1.1.3.	Rekonštrukcia miestnych a štátnych komunikácií v obci.
Aktivita	1.1.4.	Rekonštrukcia mostov a lávok.
Aktivita	1.1.5.	Rekonštrukcia zastávok SAD.
Aktivita	1.1.6.	Rekonštrukcia železničnej infraštruktúry.
Aktivita	1.1.7.	Výstavba inžinierskych sietí v nových lokalitách IBV.
Aktivita	1.1.8.	Výstavba miestnych komunikácií v obci.
Aktivita	1.1.9.	Zabezpečiť pravidelné dopravné spojenie s krajským mestom a regionálnymi centrami.
Prioritná oblasť	1.3.	Rozvody elektriny, vody a plynu
Aktivita	1.3.1.	Dostavba rozvodnej siete plynu - kompletne pokrytie rozvodnou sieťou.
Aktivita	1.3.2.	Dostavba verejného vodovodu.
Aktivita	1.3.3.	Rekonštrukcia verejného vodovodu.
Aktivita	1.3.4.	Zabezpečiť dostatok kvalitnej pitnej vody, minimalizovať straty vo vodovodných sieťach.
Prioritná oblasť	1.4.	Kanalizácia, čistiareň odpadových vôd
Aktivita	1.4.1.	Výstavba ČOV.
Aktivita	1.4.2.	Výstavba dažďovej kanalizačnej siete.
Aktivita	1.4.3.	Výstavba splaškovej kanalizačnej siete.
Prioritná oblasť	1.5.	Verejné osvetlenie
Aktivita	1.5.1.	Rekonštrukcia a rozšírenie verejného osvetlenia.
Strategická oblasť	2.	SOCIÁLNA INFAŠTRUKTÚRA
Prioritná oblasť	2.1.	Bývanie
Aktivita	2.1.1.	Výstavba nájomných bytov v obci.
Aktivita	2.1.2.	Výstavba skladov paliva k bytom nižšieho štandardu
Prioritná oblasť	2.2.	Školstvo

Program rozvoja obce Veľká Ida
2023 – 2027

Aktivita	2.2.1.	Obnova vnútorného vybavenia materskej školy.
Aktivita	2.2.2.	Podpora mimoškolskej činnosti.
Aktivita	2.2.3.	Rekonštrukcia a dostavba vonkajších ihrísk materskej školy a oprava oplotenia.
Aktivita	2.2.4.	Rekonštrukcia a dostavba vonkajších ihrísk základnej školy.
Aktivita	2.2.5.	Rekonštrukcia a modernizácia telocviční.
Aktivita	2.2.6.	Rekonštrukcia budovy materskej školy.
Aktivita	2.2.7.	Rekonštrukcia kuchyne v priestoroch základnej školy
Aktivita	2.2.8.	Rekonštrukcia sietí v škole, rekonštrukcia sociálnych zariadení.
Aktivita	2.2.9.	Revitalizácia areálu základnej školy.
Aktivita	2.2.10.	Výstavba detských ihrísk.
Aktivita	2.2.11.	Vytvorenie podmienok pre zavedenie internátneho štúdia.
Aktivita	2.2.12.	Zriadenie priestorov pre mimoškolské zariadenie.
Aktivita	2.2.13.	Obnova a modernizácia vybavenia školských dielní.
Prioritná oblasť	2.3.	Kultúra
Aktivita	2.3.1.	Modernizácia priestorov pre potreby obecnej knižnice.
Aktivita	2.3.2.	Organizovanie pravidelných kultúrnych podujatí - Deň obce, Hody, atď..
Aktivita	2.3.3.	Podpora umeleckých telies.
Aktivita	2.3.4.	Propagácia kultúry na Internete prostredníctvom www stránky obce
Aktivita	2.3.5.	Rekonštrukcia tradičnej architektúry a zriadenie stálych expozícií z pôvodného štýlu života obyvateľov regiónu.
Aktivita	2.3.6.	Spracovať kalendár kultúrnych podujatí na celý rok, tento priebežne aktualizovať. Rozšíriť žánrovú ponuku s orientáciou na hodnotný kultúrny prínos.
Aktivita	2.3.7.	Zachovanie a rozvoj ľudových tradícií a ich maximálne využitie v cestovnom ruchu a agroturistike.
Aktivita	2.3.8.	Zriadenie klubových priestorov pre rôzne vekové kategórie.
Aktivita	2.3.9.	Zriadenie multifunkčného kultúrneho zariadenia.
Prioritná oblasť	2.4.	Šport, voľný čas
Aktivita	2.4.2.	Podpora organizácie športových podujatí regionálneho významu.
Aktivita	2.4.3.	Podpora športových aktivít zdravotne postihnutých občanov.
Aktivita	2.4.1.	Dostavba areálov futbalového ihriska vrátane sociálneho a technického vybavenia.

Program rozvoja obce Veľká Ida
2023 – 2027

Aktivita	2.4.4.	Podpora vytvárania nových atraktivít v obci.
Aktivita	2.4.5.	Podporovať talentovanú mládež.
Aktivita	2.4.6.	Rozvoj mimoškolskej činnosti – športové kluby, turistika, kultúrne krúžky.
Aktivita	2.4.7.	Spolupracovať s občianskymi združeniami, inými právnickými a fyzickými osobami, pôsobiacimi v oblasti telesnej kultúry.
Aktivita	2.4.8.	Výstavba športovej infraštruktúry.
Aktivita	2.4.9.	Vytváranie materiálnych a finančných podmienok na rozvoj výkonnostného a rekreačného športu v obci.
Aktivita	2.4.10.	Zabezpečenie kurzov pre širokú verejnosť podľa požiadaviek občanov (šitie, varenie)
Prioritná oblasť	2.5.	Maloobchod
Aktivita	2.5.1.	Vybudovať trhovisko v obci
Prioritná oblasť	2.6.	Zdravotníctvo
Aktivita	2.6.1.	Zabezpečiť dostupnosť zdravotnej starostlivosti pre dospelých občanov.
Aktivita	2.6.2.	Zabezpečovať komplexnú zdravotnú starostlivosť o starých ľudí a dlhodobo chorých.
Aktivita	2.6.3.	Zlepšenie úrovne poskytovania domácej ošetrovateľskej starostlivosti, rozšírenie jej služieb o poskytovanie rehabilitačných cvičení.
Aktivita	2.6.4.	Výstavba denného stacionáru.
Aktivita	2.6.5.	Výstavba domova dôchodcov.
Prioritná oblasť	2.7.	Bezpečnosť
Aktivita	2.7.1.	Zriadenie kamerového systému.
Aktivita	2.7.2.	Zriadenie rómskych poriadkových hliadok
Prioritná oblasť	2.8.	Kultúrne a historické pamiatky
Aktivita	2.8.1.	Oplotenie historického parku
Aktivita	2.8.2.	Rekonštrukcia budovy historického kaštieľa.
Aktivita	2.8.3.	Rekonštrukcia historického parku.
Aktivita	2.8.4.	Spracovať globálnu koncepciu „propagácie“ histórie obce v multimediálnej forme.
Aktivita	2.8.5.	Zriadenie pamätnej izby.
Prioritná oblasť	2.9.	Verejné priestranstvá
Aktivita	2.9.1.	Osadenie lavičiek na verejných priestranstvách.
Aktivita	2.9.2.	Revitalizácia centrálnej zóny obce.

Program rozvoja obce Veľká Ida
2023 – 2027

Aktivita	2.9.3.	Výsadba estetickej zelene a výstavba oddychových zón v obci.
Aktivita	2.9.10.	Zriadenie priestorov pre gynekologickú ambulanciu.
Aktivita	2.9.11.	Zabezpečiť aspoň raz mesačne zdravotnú poradňu v obci.
Prioritná oblasť	2.10.	Verejná správa
Aktivita	2.10.1.	Aktualizovanie samostatnej www stránky obce.
Aktivita	2.10.2.	Podpora využívania Internetu v obci.
Aktivita	2.10.3.	Podpora zvyšovania počítačového vedomia u obyvateľov obce.
Aktivita	2.10.4.	Podpora zvyšovania počítačového vedomia u pracovníkov samosprávy.
Aktivita	2.10.5.	Rekonštrukcia a modernizácia interiérov budovy obecného úradu.
Aktivita	2.10.6.	Rozvoj infraštruktúry informačných systémov samosprávy.
Aktivita	2.10.7.	Zavádzanie efektívnych elektronických služieb poskytovaných na úrovni samosprávy.
Prioritná oblasť	2.11.	iné
Aktivita	2.11.1.	Podporiť služby pre marginalizované skupiny občanov a týrané ženy.
Aktivita	2.11.2.	Rekonštrukcia a revitalizácia obecných cintorínov.
Aktivita	2.11.3.	Rekonštrukcia domov smútku.
Aktivita	2.11.4.	Vytvorenie podmienok pre poskytovanie verejného stravovania.
Aktivita	2.11.5.	Zabezpečenie lepšieho štandardu obytných zoskupení pre občanov na nízkom sociálnokultúrnom stupni
Aktivita	2.11.6.	Zriadenie domu opatrovateľskej služby.
Aktivita	2.11.7.	Zvýšiť úroveň poskytovaných sociálnych služieb.
Strategická oblasť	3.	ŽIVOTNÉ PROSTREDIE
Prioritná oblasť	3.1.	Ochrana prírody
Aktivita	3.1.1.	Odstránenie odpadu z korýt miestnych tokov - Ida.
Aktivita	3.1.2.	Osadenie smetných košov na verejné priestranstvá.
Aktivita	3.1.3.	Spracovať koncepciu zabezpečenia informovanosti, poradenstva a prevencie v oblasti ŽP. Trvale preferovať poradenstvo a prevenciu pred represiou.
Aktivita	3.1.4.	Tvorba a ochrana životného prostredia a ochrana zdravia obyv. vo vzťahu ku rómskym komunitám
Aktivita	3.1.5.	Zabezpečiť zníženie produkovaných emisií hlavným zdrojom znečistenia – domácnosti.
Prioritná oblasť	3.2.	Verejná zeleň
Aktivita	3.2.1.	Oživenie parkovej zóny na cintorínoch.

Program rozvoja obce Veľká Ida
2023 – 2027

Aktivita	3.2.2.	Realizácia izolačnej zelene okolo hospodárskych budov, výrobných areálov a občianskej vybavenosti
Aktivita	3.2.3.	Výstavba a estetizácia vstupov do obce.
Prioritná oblasť	3.3.	Prevenia pred prírodnými nešťastiami
Aktivita	3.3.1.	Realizácia protierózných opatrení.
Aktivita	3.3.2.	Výstavba protizáplavových opatrení.
Prioritná oblasť	3.5.	Zhodnocovanie odpadu
Aktivita	3.5.1.	V súlade s prijatými koncepciami zabezpečiť permanentné znižovanie podielu skladovanej časti odpadov
Aktivita	3.5.2.	Výstavba kompostoviska
Aktivita	3.5.3.	Výstavba zberného dvora pre separovaný zber.
Aktivita	3.5.4.	Zabezpečiť separáciu komunálneho odpadu v obci.
Prioritná oblasť	3.6.	Obnoviteľné zdroje energie
Aktivita	3.6.1.	Nákup technológie na výrobu biomasy.
Aktivita	3.6.2.	Podpora výstavby zariadení na využívanie obnoviteľných zdrojov energie.
Prioritná oblasť	3.7.	Odstraňovanie environmentálnych záťaží
Aktivita	3.7.1.	Rekultivácia skládky čierneho odpadu.
Strategická oblasť	4.	CESTOVNÝ RUCH
Prioritná oblasť	4.1.	Kultúrne a historické pamiatky
Aktivita	4.1.1.	Vybudovanie turistických a náučných trás s využitím kultúrno – historického, folklórneho aj prírodného bohatstva.
Aktivita	4.1.2.	Spracovať komplexnú knihu o historickom vývoji a tradíciách obce pre školy aj subjekty cestovného ruchu.
Prioritná oblasť	4.2.	Agroturistika
Aktivita	4.2.1.	Podpora budovania nových a modernizácia existujúcich zariadení cestovného ruchu.
Aktivita	4.2.2.	Prepojiť obec so subjektmi cestovného ruchu, agroturistiky.
Aktivita	4.2.3.	Uzavrieť s podnikateľmi dohody o poskytovaní služieb v agroturistike a cestovnom ruchu a o propagovaní ich služieb obcami.
Prioritná oblasť	4.3.	Cykloturizmus
Aktivita	4.3.1.	Podpora budovania informačných tabúl v obci.
Aktivita	4.3.2.	Výstavba cyklotrás na prepojenie sídiel regiónu
Prioritná oblasť	4.4.	Ubytovanie

Program rozvoja obce Veľká Ida
2023 – 2027

Aktivita	4.4.1.	Podpora rozvoja ubytovacích služieb v obci.
Prioritná oblasť	4.5.	Iné
Aktivita	4.5.1.	Podpora rozvoja reštauračných služieb v obci.
Aktivita	4.5.2.	Podporovať podnikateľské subjekty, neziskové organizácie a inštitúcie pri získavaní finančných prostriedkov z grantov a fondov EÚ.
Aktivita	4.5.3.	Spracovať koncepciu regionálnej spolupráce s okolitými turistickými lokalitami a domácimi i zahraničnými CK.
Aktivita	4.5.4.	Zriadenie oddychových zón.
Strategická oblasť	5.	ZAMESTNANOSŤ A HOSPODÁRSTVO
Prioritná oblasť	5.1.	Výroba/priemysel
Aktivita	5.1.1.	Budovanie remeselníckych dvorov.
Aktivita	5.1.2.	Podpora inovácií a technologických transferov v podnikoch výroby.
Aktivita	5.1.3.	Podpora výstavby a vybavenia hmotnej infraštruktúry
Aktivita	5.1.4.	Podporovať rozvoj tých odvetví priemyslu, pre ktorých rozvoj sú v okolí regiónu vytvorené ideálne podmienky.
Aktivita	5.1.5.	Výstavba priemyselnej zóny.
Aktivita	5.1.6.	Zavádzanie nových technológií do súčasných výrobných prevádzok.
Aktivita	5.1.7.	Zriadenie chránenej dielne – drevovýroba.
Aktivita	5.1.8.	Zriadenie chránenej dielne – kovovýroba.
Aktivita	5.1.9.	Zriadenie chránenej dielne – rozvoj tradičných rómskych remesiel.
Prioritná oblasť	5.2.	Administratíva
Aktivita	5.2.1.	Podpora rozvoja obchodných a komerčných služieb v obci.
Aktivita	5.2.2.	Podpora výstavby administratívnych priestorov a ich zariadení
Prioritná oblasť	5.3.	Poľnohospodárstvo
Aktivita	5.3.1.	Rekonštrukcia budov a hál v areáli hospodárskeho dvora PD.
Aktivita	5.3.2.	Rekonštrukcia infraštruktúry hospodárskeho dvora poľnohospodárskeho družstva.
Aktivita	5.3.3.	Výstavba infraštruktúry PD.
Prioritná oblasť	5.4.	Sklad/logistika
Aktivita	5.4.1.	Rekonštrukcia existujúcich zastaraných priemyselných zón, s dôrazom na zavádzanie nových technológií.

Program rozvoja obce Veľká Ida
2023 – 2027

Prioritná oblasť	5.5.	Sociálny podnik
Aktivita	5.5.1.	Zakladanie a revitalizácia malých a stredných podnikov s majetkovou účasťou obce.
Aktivita	5.5.2.	Zriadenie sociálneho podniku.
Prioritná oblasť	5.6.	Vzdelávanie a rekvalifikácia
Aktivita	5.6.1.	Podpora klientov formou individuálneho poradenstva, posudzovania individuálnych schopností a vypracovania individuálnych akčných plánov
Aktivita	5.6.2.	Podpora poradensko-vzdelávacích aktivít zameraných na získavanie sociálnych zručností pri hľadaní si zamestnania pre znevýhodnených uchádzačov o zamestnanie.
Aktivita	5.6.3.	Podpora vzdelávacích aktivít zameraných na zvyšovanie zručností a vedomostí o internete a motiváciu k používaniu internetu a elektronických služieb.
Aktivita	5.6.4.	Realizácia vzdelávacích kurzov v oblasti malého podnikania.
Aktivita	5.6.5.	Vypracovať postup podpory, výučby a rozvoja tradičných remesiel v obci.
Prioritná oblasť	5.7.	Iné
Aktivita	5.7.1.	Podpora budovania kooperačných sietí malých a stredných firiem.

Program rozvoja obce Veľká Ida
2023 – 2027

4.2 SÚHRNNÝ PREHLAD PROJEKTOVÝCH ZÁMEROV OBCE

Tab. 31: Zoznam projektových zámerov

P. č.	Názov obce	Názov investora	Typ zámeru	Zameranie projektu (názov vystihujúci zámer)	Stručný popis, aktivity, resp. poznámky	Oblasť, na ktorú je projektový zámer orientovaný			Ukazovatele výstupov		Stav pripravenosti projektového zámeru		Predpokladaný termín realizácie (od - do)	Predpokladané náklady	Priorita zámeru		Spolupráca s partnerom pri realizácii
						Oblasť	Katégoria	Iné	Ukazovateľ / jednotka	Plánovaná hodnota	Stav	Iné			Priorita	Iné	
1	2	3	4	6	7	8	8a	8b	9	9a	10	10a	11	12	13	13a	14
1	Veľká Ida	Obec Veľká Ida	Neinvestičný	Vypracovať postup podpory, výučby a rozvoja tradičných remesiel v obci.	Vytvoriť materiálne, finančné a personálne podmienky pre rozvoj tradičných remesiel v obci. Nadviazať spoluprácu vzdelávacích inštitúcií, obce, podnikateľských subjektov a obyvateľov obce pri výučbe a prezentácii tradičných remesiel.	Zamestnanosť	Vzdelávanie a rekvifikácia		metodika (počet)	1	V štádiu úvah		2023-2027	100 000,00 €	Realizácia je závislá od získania finančných prostriedkov		
2	Veľká Ida	Obec Veľká Ida	Neinvestičný	Podpora budovania kooperačných sietí malých a stredných firiem.	Vytvoriť inštitucionálne podmienky na podporu MSP so susednými obcami. Analýza predpokladov budovania kooperačných sietí malých a stredných firiem v obci. Tvorba stratégie budovania kooperačných sietí malých a stredných firiem.	Zamestnanosť	Iné		stratégia (počet)	1	V štádiu úvah		2023-2027	100 000,00 €	Realizácia je závislá od získania finančných prostriedkov		
3	Veľká Ida	Obec Veľká Ida	Neinvestičný	Zakladanie a revitalizácia malých a stredných podnikov s majetkovou účasťou obce.	Analýza možností rozvoja podnikateľských aktivít obcou. Spracovanie podnikateľského zámeru obce. Príprava podmienok pre založenie podnikateľských subjektov. Založenie podnikateľských subjektov.	Zamestnanosť	Sociálny podnik		stratégia (počet)	1	V štádiu úvah		2023-2027	100 000,00 €	Realizácia je závislá od získania finančných prostriedkov		
4	Veľká Ida	partner	Neinvestičný	Podpora rozvoja obchodných a komerčných služieb v obci.	Spracovanie technickej dokumentácie. Zriadenie predajne priemyselného tovaru. Zriadenie bankomatu.	Zamestnanosť	Administratíva		technická dokumentácia predajňa priemyselného tovaru bankomat	1 1 1	V štádiu úvah		2023-2027	100 000,00 €	Realizácia je závislá od získania finančných prostriedkov		áno

Program rozvoja obce Veľká Ida
2023 – 2027

5	Veľká Ida	partner	Investičný	Podpora rozvoja reštauračných služieb v obci.	Spracovanie technickej dokumentácie. Výstavba priestorov pre zriadenie prevádzok reštaurácií. Zriadenie prevádzky cukrárne. Zriadenie prevádzky kaviarne.	Cestovný ruch	Iné	technická dokumentácia zriadená prevádzka	1 3	V štádiu úvah	2023-2027	300 000,00 €	Realizácia je závislá od získania finančných prostriedkov	áno
6	Veľká Ida	partner	Investičný	Podpora rozvoja ubytovacích služieb v obci.	Spracovanie technickej dokumentácie. Výstavba ubytovacích zariadení penziónového typu.	Cestovný ruch	Ubytovanie	technická dokumentácia zriadený penzión	1 1	V štádiu úvah	2023-2027	300 000,00 €	Realizácia je závislá od získania finančných prostriedkov	áno
7	Veľká Ida	partner	Investičný	Podporovať rozvoj tých odvetví priemyslu, pre ktorých rozvoj sú v okolí regiónu vytvorené ideálne podmienky.	Podpora rozvojových zámerov súkromnej sféry, ktoré sú v súlade s potrebami rozvoja obce a ktoré sú efektívne z pohľadu tvorby nových pracovných miest. Rozširovanie priestorov pre drevárenskú výrobu. Rozširovanie priestorov pre kovovýrobu.	Zamestnanosť	Výroba/priemysel	technická dokumentácia počet vytvorených priestorov	2 2	V štádiu úvah	2023-2027	200 000,00 €	Realizácia je závislá od získania finančných prostriedkov	áno
8	Veľká Ida	partner	Investičný	Rekonštrukcia infraštruktúry hospodárskeho dvora poľnohospodárskeho družstva.	Vypracovanie technickej dokumentácie. Rekonštrukcia vodovodných sietí, odpadovej infraštruktúry, elektrických rozvodov. Rekonštrukcia cestnej infraštruktúry.	Zamestnanosť	Poľnohospodárstvo	technická dokumentácia zrekonštruovaná infraštruktúra	1 1	V štádiu úvah	2023-2027	300 000,00 €	Realizácia je závislá od získania finančných prostriedkov	áno
9	Veľká Ida	partner	Investičný	Rekonštrukcia budov a hál v areáli hospodárskeho dvora PD.	Vypracovanie technickej dokumentácie. Rekonštrukcia budov.	Zamestnanosť	Poľnohospodárstvo	technická dokumentácia zrekonštruované budovy	2 2	V štádiu úvah	2023-2027	500 000,00 €	Realizácia je závislá od získania finančných prostriedkov	áno
10	Veľká Ida	partner	Investičný	Výstavba infraštruktúry PD.	Vypracovanie technickej dokumentácie. Zvýšenie kapacity skladového hospodárstva pre potreby PD. Výstavba priestorov na priamy predaj poľnohospodárskej produkcie.	Zamestnanosť	Poľnohospodárstvo	technická dokumentácia zriadené nové priestory	1 1	V štádiu úvah	2023-2027	500 000,00 €	Realizácia je závislá od získania finančných prostriedkov	áno
11	Veľká Ida	Obec Veľká Ida	Investičný	Nákup technológie na výrobu biomasy.	Vypracovanie podnikateľského plánu. Nákup technológie.	Životné prostredie	Obnoviteľné zdroje energie	podnikateľský plán obstaraná technológia	1 1	V štádiu úvah	2023-2027	200 000,00 €	Realizácia je závislá od získania finančných prostriedkov	
12	Veľká Ida	Obec Veľká Ida	Neinvestičný	Zavádzanie nových technológií do súčasných výrobných prevádzok.	Podpora podnikateľov zavádzajúcich výrobu na báze progresívnych technológií, pomoc pri získavaní nenávratných finančných prostriedkov zo štrukturálnych fondov na tento účel.	Zamestnanosť	Výroba/priemysel	metodika (počet)	1	V štádiu úvah	2023-2027	100 000,00 €	Realizácia je závislá od získania finančných prostriedkov	

Program rozvoja obce Veľká Ida
2023 – 2027

13	Veľká Ida	Obec Veľká Ida	Investičný	Rekonštrukcia existujúcich zastaraných priemyselných zón, s dôrazom na zavádzanie nových technológií.	Návrh alternatív rozvoja existujúcich priemyselných zón. Vypracovanie technickej dokumentácie. Rekonštrukcia priemyselných zón. Rozšírenie skladového hospodárstva v obci.	Zamestnanosť	Sklad/logistika	technická dokumentácia zrekonštruovaná priemyselná zóna	1 1	V štádiu úvah	2023-2027	1 000 000,00 €	Realizácia je závislá od získania finančných prostriedkov		
14	Veľká Ida	Obec Veľká Ida	Investičný	Podpora výstavby zariadení na využívanie obnoviteľných zdrojov energie.	Spracovanie technickej dokumentácie. Výstavba vodnej elektrárne. Inštalácia slnečných kolektorov na prípravu TUV na objektoch IBV. Inštalácia slnečných kolektorov na budove obecného úradu. Inštalácia slnečných kolektorov na budove materskej a základnej školy.	Životné prostredie	Obnoviteľné zdroje energie	technická dokumentácia počet budov so slnečnými kolektormi	3 3	V štádiu úvah	2023-2027	1 000 000,00 €	Realizácia je závislá od získania finančných prostriedkov		
15	Veľká Ida	Obec Veľká Ida	Investičný	Podpora vytvárania nových atraktivít v obci.	Výstavba viacúčelových športových ihrísk.	Sociálna infraštruktúra	Šport, voľný čas	počet zrealizovaných športových ihrísk	1	V štádiu úvah	2023-2027	300 000,00 €	Realizácia je závislá od získania finančných prostriedkov		
16	Veľká Ida	partner	Investičný	Podpora budovania nových a modernizácia existujúcich zariadení cestovného ruchu.	Rozvoj aktivít v oblasti agroturistiky. Výstavba oddychovej zóny pri vodnom toku Ida. Výstavba umelého kúpaliska pri vodnom toku Ida. Výstavba obslužnej infraštruktúry pre potreby kúpaliska. Výstavba menšej športovej infraštruktúry v areáli kúpaliska.	Cestovný ruch	Agroturistika	zrealizovaná oddychová zóna zrealizované kúpalisko zrealizovaná obslužná infraštruktúra zrealizovaná športová infraštruktúra	1 1 1 1	V štádiu úvah	2023-2027	3 000 000,00 €	Realizácia je závislá od získania finančných prostriedkov		áno
17	Veľká Ida	partner	Investičný	Podpora inovácií a technologických transferov v podnikoch výroby.	Nákup novej technológie. Vypracovanie podnikateľského plánu a štúdie uskutočniteľnosti. Obstaranie technológie.	Zamestnanosť	Výroba/priemysel	počet obstaraných technológií	1	V štádiu úvah	2023-2027	1 000 000,00 €	Realizácia je závislá od získania finančných prostriedkov		áno
18	Veľká Ida	Obec Veľká Ida	Investičný	Výstavba priemyselnej zóny.	Výkup súkromných pozemkov pre uskutočnenie investičnej výstavby. Spracovanie technickej dokumentácie. Zriadenie priemyselnej zóny.	Zamestnanosť	Výroba/priemysel	zriadená premyslená zóna	1	V štádiu úvah	2023-2027	3 000 000,00 €	Realizácia je závislá od získania finančných prostriedkov		áno
19	Veľká Ida	partner	Investičný	Podpora výstavby a vybavenia hmotnej infraštruktúry	Realizácia investičnej výstavby prípravy pozemkov – inžinierske siete. Výstavba výrobných a montážnych hál.	Zamestnanosť	Výroba/priemysel	počet postavených výrobných hál	1	V štádiu úvah	2023-2027	1 000 000,00 €	Realizácia je závislá od získania finančných prostriedkov		áno
20	Veľká Ida	partner	Investičný	Podpora výstavby administratívnych priestorov a ich zariadení	Spracovanie technickej dokumentácie. Výstavba budov. Obstaranie zariadení.	Zamestnanosť	Administratíva	počet postavených administratívnych budov	1	V štádiu úvah	2023-2027	2 000 000,00 €	Realizácia je závislá od získania finančných prostriedkov		áno

Program rozvoja obce Veľká Ida
2023 – 2027

21	Veľká Ida	Obec Veľká Ida	Investičný	Výstavba miestnych komunikácií v obci.	Vypracovanie technickej dokumentácie. Dostavba miestnych komunikácií.	Technická infraštruktúra	Doprava, komunikácie, MHD	technická dokumentácia vybudované komunikácie (m)	1 2000	V štádiu úvah	2023-2027	1 000 000,00 €	Realizácia je závislá od získania finančných prostriedkov
22	Veľká Ida	Obec Veľká Ida	Investičný	Rekonštrukcia miestnych a štátnych komunikácií v obci.	Analýza súčasného stavu miestnych komunikácií. Vypracovanie technickej dokumentácie. Rekonštrukcia a obnova povrchov miestnych komunikácií.	Technická infraštruktúra	Doprava, komunikácie, MHD	technická dokumentácia zrekonštruované komunikácie (m)	1 5000	V štádiu úvah	2023-2027	1 000 000,00 €	Realizácia je závislá od získania finančných prostriedkov
23	Veľká Ida	Obec Veľká Ida	Investičný	Výstavba cyklotrás na prepojenie sídiel regiónu	Vypracovanie technickej dokumentácie. Výstavba cyklotrasy a turistickéj pešej trasy s napojením na okolité obce. Výstavba cyklotrasy a turistickéj pešej trasy pozdĺž rieky Ida.	Cestovný ruch	Cykloturizmus	technická dokumentácia zrealizované cyklotrasy (m)	1 5000	V štádiu úvah	2023-2027	500 000,00 €	Realizácia je závislá od získania finančných prostriedkov
24	Veľká Ida	Obec Veľká Ida	Investičný	Dostavba parkovísk pre potreby občianskej infraštruktúry.	Vypracovanie technickej dokumentácie. Výstavba parkoviska pri miestnom kaštieli. Výstavba parkoviska s parkovacími miestami pred obchodnými jednotkami. Výstavba parkoviska s parkovacími miestami pri miestnych kostoloch.	Technická infraštruktúra	Doprava, komunikácie, MHD	technická dokumentácia počet vytvorených parkovacích priestorov	1 20	V štádiu úvah	2023-2027	100 000,00 €	Realizácia je závislá od získania finančných prostriedkov
25	Veľká Ida	Obec Veľká Ida	Investičný	Dostavba a rekonštrukcia chodníkov popri štátnej ceste III a miestnych komunikáciách.	Vypracovanie technickej dokumentácie. Dostavba cca. 0,5 km jednostranných chodníkov popri štátnej ceste. Rekonštrukcia chodníkov v miestnom historickom parku.	Technická infraštruktúra	Doprava, komunikácie, MHD	technická dokumentácia zrekonštruované chodníky (m) nové chodníky (m)	1 200 500	V štádiu úvah	2023-2027	100 000,00 €	Realizácia je závislá od získania finančných prostriedkov
26	Veľká Ida	Obec Veľká Ida	Investičný	Rekonštrukcia mostov a lávok.	Vypracovanie technickej dokumentácie a príprava projektového spisu. Rekonštrukcia mostov a lávok.	Technická infraštruktúra	Doprava, komunikácie, MHD	technická dokumentácia počet zrekonštruovaných mostov	1 1	V štádiu úvah	2023-2027	100 000,00 €	Realizácia je závislá od získania finančných prostriedkov
27	Veľká Ida	Obec Veľká Ida	Neinvestičný	Zabezpečiť pravidelné dopravné spojenie s krajským mestom a regionálnymi centrami.	Finančná podpora verejnej dopravy	Technická infraštruktúra	Doprava, komunikácie, MHD	počet línií za deň	6	V štádiu úvah	2023-2027	300 000,00 €	Realizácia je závislá od získania finančných prostriedkov
28	Veľká Ida	Obec Veľká Ida	Investičný	Rekonštrukcia zastávok SAD.	Vypracovanie technickej dokumentácie. Zrekonštruovať autobusové zastávky so samostatnými pruhmi a nástupnými plochami. Rekonštrukcia zastávok SAD. Výstavba zastávky SAD.	Technická infraštruktúra	Doprava, komunikácie, MHD	počet zrekonštruovaných zastávok počet vytvorených zastávok	2 1	V štádiu úvah	2023-2027	60 000,00 €	Realizácia je závislá od získania finančných prostriedkov

Program rozvoja obce Veľká Ida
2023 – 2027

29	Veľká Ida	Obec Veľká Ida	Investičný	Rekonštrukcia železničnej infraštruktúry.	Vypracovanie technickej dokumentácie a príprava projektového spisu. Rekonštrukcia železničnej stanice v centre obce.	Technická infraštruktúra	Doprava, komunikácie, MHD	zrekonštruovaná železničná stanica	1	V štádiu úvah	2023-2027	2 000 000,00 €	Realizácia je závislá od získania finančných prostriedkov	áno
30	Veľká Ida	Obec Veľká Ida	Investičný	Výstavba inžinierskych sietí v nových lokalitách IBV.	Vypracovanie technickej dokumentácie. Vytvorenie podmienok pre rozšírenie IBV.	Technická infraštruktúra	Doprava, komunikácie, MHD	technická dokumentácia dĺžka inžinierskych sietí (m)	11200	V štádiu úvah	2023-2027	500 000,00 €	Realizácia je závislá od získania finančných prostriedkov	
31	Veľká Ida	Obec Veľká Ida	Investičný	Rekonštrukcia a rozšírenie verejného osvetlenia.	Vypracovanie technickej dokumentácie a príprava projektového spisu. Rekonštrukcia a výstavba verejného osvetlenia v obci.	Technická infraštruktúra	Verejné osvetlenie	technická dokumentácia počet zrekonštruovaných bodov verejného osvetlenia	1 50	V štádiu úvah	2023-2027	200 000,00 €	Realizácia je závislá od získania finančných prostriedkov	
32	Veľká Ida	Obec Veľká Ida	Investičný	Revitalizácia centrálnej zóny obce.	Vypracovanie technickej dokumentácie. Rekonštrukcia centrálnej zóny obce.	Sociálna infraštruktúra	Verejné priestranstvá	technická dokumentácia zrekonštruovaná centrálna zóna obce	1 1	V štádiu úvah	2023-2027	200 000,00 €	Realizácia je závislá od získania finančných prostriedkov	
33	Veľká Ida	Obec Veľká Ida	Investičný	Rekonštrukcia domov smútku.	Spracovanie technickej dokumentácie. Rekonštrukcia domu smútku.	Sociálna infraštruktúra	iné	technická dokumentácia počet zrekonštruovaných domov smútku	1 1	V štádiu úvah	2023-2027	200 000,00 €	Realizácia je závislá od získania finančných prostriedkov	
34	Veľká Ida	Obec Veľká Ida	Investičný	Rekonštrukcia a revitalizácia obecných cintorínov.	Spracovanie technickej dokumentácie. Revitalizácia obecných cintorínov.	Sociálna infraštruktúra	iné	technická dokumentácia počet zrekonštruovaných cintorínov	2 2	V štádiu úvah	2023-2027	150 000,00 €	Realizácia je závislá od získania finančných prostriedkov	
35	Veľká Ida	Obec Veľká Ida	Investičný	Osadenie lavičiek na verejných priestranstvách.	Spracovanie technickej dokumentácie. Osadenie lavičiek.	Sociálna infraštruktúra	Verejné priestranstvá	technická dokumentácia počet osadených lavičiek	1 10	V štádiu úvah	2023-2027	30 000,00 €	Realizácia je závislá od získania finančných prostriedkov	
36	Veľká Ida	Obec Veľká Ida	Investičný	Dostavba rozvodnej siete plynu - kompletne pokrytie rozvodnou sieťou.	Spracovanie technickej dokumentácie. Dostavba rozvodnej siete plynu.	Technická infraštruktúra	Rozvody elektriny, vody a plynu	technická dokumentácia dĺžka rozvodnej siete plynu (m)	1 2000	V štádiu úvah	2023-2027	200 000,00 €	Realizácia je závislá od získania finančných prostriedkov	
37	Veľká Ida	Obec Veľká Ida	Investičný	Rekonštrukcia verejného vodovodu.	Spracovanie technickej dokumentácie. Realizácia výkopových prác. Rekonštrukcia rozvodov.	Technická infraštruktúra	Rozvody elektriny, vody a plynu	technická dokumentácia dĺžka zrekonštruovaného vodovodu (m)	1 15000	V štádiu úvah	2023-2027	10 000 000,00 €	Realizácia je závislá od získania finančných prostriedkov	áno
38	Veľká Ida	Obec Veľká Ida	Investičný	Dostavba verejného vodovodu.	Spracovanie technickej dokumentácie. Realizácia výkopových prác. Rekonštrukcia rozvodov.	Technická infraštruktúra	Rozvody elektriny, vody a plynu	technická dokumentácia dĺžka postaveného vodovodu (m)	15000	V štádiu úvah	2023-2027	10 000 000,00 €	Realizácia je závislá od získania finančných prostriedkov	áno

Program rozvoja obce Veľká Ida
2023 – 2027

39	Veľká Ida	Obec Veľká Ida	Investičný	Výstavba dažďovej kanalizačnej siete.	Vypracovanie technickej dokumentácie. Realizácia výkopových prác. Výstavba dažďovej kanalizácie.	Technická infraštruktúra	Kanalizácia, čistiareň odpadových vôd	technická dokumentácia dĺžka dažďovej kanalizácie (m)	1 15000	V štádiu úvah	2023-2027	5 000 000,00 €	Realizácia je závislá od získania finančných prostriedkov		
40	Veľká Ida	Obec Veľká Ida	Investičný	Výstavba splaškovej kanalizačnej siete.	Spracovanie technickej dokumentácie. Realizácia výkopových prác. Uloženie rozvodov. Dokončenie splaškovej kanalizačnej siete.	Technická infraštruktúra	Kanalizácia, čistiareň odpadových vôd	technická dokumentácia dĺžka splaškovej kanalizácie (m)	1 15000	V štádiu úvah	2023-2027	10 000 000,00 €	Realizácia je závislá od získania finančných prostriedkov		áno
41	Veľká Ida	Obec Veľká Ida	Investičný	Výstavba ČOV.	Spracovanie technickej dokumentácie. Výstavba ČOV a napojenie na rozvodnú sieť.	Technická infraštruktúra	Kanalizácia, čistiareň odpadových vôd	technická dokumentácia počet postavených ČOV	1 1	V štádiu úvah	2023-2027	3 000 000,00 €	Realizácia je závislá od získania finančných prostriedkov		
42	Veľká Ida	Obec Veľká Ida	Neinvestičný	Zabezpečenie lepšieho štandardu obytných zoskupení pre občanov na nízkom sociálnokultúrnom stupni	Osvetová činnosť. Vypracovanie technickej dokumentácie.	Sociálna infraštruktúra	iné	technická dokumentácia počet obytných zoskupení s vyšším štandardom	1 10	V štádiu úvah	2023-2027	300 000,00 €	Realizácia je závislá od získania finančných prostriedkov		
43	Veľká Ida	Obec Veľká Ida	Investičný	Výstavba skladov paliva k bytom nižšieho štandardu	Technická dokumentácia. Postavenie skladov paliva	Sociálna infraštruktúra	Bývanie	technická dokumentácia počet skladov paliva	1 10	V štádiu úvah	2023-2027	10 000,00 €	Realizácia je závislá od získania finančných prostriedkov		
44	Veľká Ida	Obec Veľká Ida	Neinvestičný	V súlade s prijatými koncepciami zabezpečiť permanentné znižovanie podielu skladovanej časti odpadov, k čomu organizovať mobilné zbery textílií, kovového odpadu, viacvrstvových obalov nebezpečných odpadov.	Zvýšiť environmentálne povedomie ľudí. Zabezpečenie zberného kontajneru 2x ročne. Zabezpečenie zberu nebezpečných odpadov.	Životné prostredie	Zhodnocovanie odpadu	počet ľudí so zvýšeným environmentálnym vedomím zabezpečený zberný kontajner (počet ročne) zriadená zberňa nebezpečných odpadov	200 2 1	V štádiu úvah	2023-2027	20 000,00 €	Budeme realizovať aj bez prípadnej dotácie		
45	Veľká Ida	Obec Veľká Ida	Neinvestičný	Zabezpečiť separáciu komunálneho odpadu v obci.	Ekonomicky motivovať obyvateľstvo. Zabezpečiť požadované podmienky pre realizáciu separovaného zberu.	Životné prostredie	Zhodnocovanie odpadu	vypracovaná metodika separácie odpadu vytvorené podmienky pre realizáciu separovaného zberu	1 1	V štádiu úvah	2023-2027	20 000,00 €	Budeme realizovať aj bez prípadnej dotácie		
46	Veľká Ida	Obec Veľká Ida	Neinvestičný	Rekultivácia skládky čierneho odpadu.	Lokalizácia čiernych skládok. Likvidácia skládok.	Životné prostredie	Odstraňovanie environmentálnych záťaží	počet lokalizovaných čiernych skládok počet zlikvidovaných čiernych skládok	3 3	V štádiu úvah	2023-2027	100 000,00 €	Realizácia je závislá od získania finančných prostriedkov		

Program rozvoja obce Veľká Ida
2023 – 2027

47	Veľká Ida	Obec Veľká Ida	Neinvestičný	Výstavba kompostoviska	Vypracovanie technickej dokumentácie. Výber vhodnej lokality a výstavba kompostoviska.	Životné prostredie	Zhodnocovanie odpadu	technická dokumentácia vybudované kompostovisko	1 1	V štádiu úvah	2023-2027	30 000,00 €	Realizácia je závislá od získania finančných prostriedkov		
48	Veľká Ida	Obec Veľká Ida	Investičný	Výstavba zberného dvora pre separovaný zber.	Vypracovanie technickej dokumentácie. Výber vhodnej lokality a výstavba zberného dvora.	Životné prostredie	Zhodnocovanie odpadu	technická dokumentácia zriadenie zberného dvora	1 1	V štádiu úvah	2023-2027	30 000,00 €	Realizácia je závislá od získania finančných prostriedkov		
49	Veľká Ida	partner	Neinvestičný	Odstránenie odpadu z korýt miestnych tokov - Ida.	Revitalizácia koryta.	Životné prostredie	Ochrana prírody	dĺžka zrevitalizovaného koryta (m)	2000	V štádiu úvah	2023-2027	300 000,00 €	Realizácia je závislá od získania finančných prostriedkov		áno
50	Veľká Ida	Obec Veľká Ida	Neinvestičný	Osadenie smetných košov na verejné priestranstvá.	Obstaranie nádob a inštalácia	Životné prostredie	Ochrana prírody	počet osadených smetných košov	15	V štádiu úvah	2023-2027	15 000,00 €	Budeme realizovať aj bez prípadnej dotácie		
51	Veľká Ida	Obec Veľká Ida	Neinvestičný	Spracovať koncepciu zabezpečenia informovanosti, poradenstva a prevencie v oblasti ŽP. Trvale preferovať poradenstvo a prevenciu pred represiou.	Vypracovanie koncepcie pre ochranu životného prostredia v obci. Prezentácia a šírenie osvetu v oblasti životného prostredia.	Životné prostredie	Ochrana prírody	vytvorená koncepcia počet ľudí s lepším povedomím o ŽP	1 500	V štádiu úvah	2023-2027	30 000,00 €	Realizácia je závislá od získania finančných prostriedkov		
52	Veľká Ida	Obec Veľká Ida	Investičný	Tvorba a ochrana životného prostredia a ochrana zdravia obyv. vo vzťahu ku rómskym komunitám	Osveta. Výstavba zberného dvora v blízkosti bytov.	Životné prostredie	Ochrana prírody	zriadený zberný dvor počet ľudí s lepším povedomím o ŽP	1 200	V štádiu úvah	2023-2027	50 000,00 €	Realizácia je závislá od získania finančných prostriedkov		
53	Veľká Ida	Obec Veľká Ida	Investičný	Zabezpečiť dostatok kvalitnej pitnej vody, minimalizovať straty vo vodovodných sieťach.	Výstavba vodovodnej siete. Pravidelný monitoring vodovodnej siete.	Technická infraštruktúra	Rozvody elektriny, vody a plynu	dĺžka vybudovanej vodovodnej siete (m) vytvorený systém monitorovania	15000 1	V štádiu úvah	2023-2027	20 000 000,00 €	Realizácia je závislá od získania finančných prostriedkov		
54	Veľká Ida	partner	Investičný	Výstavba protizáplavových opatrení.	Spracovanie technickej dokumentácie. Výstavba protizáplavových poldrov, hrádzí, atď.. Retenčné zóny.	Životné prostredie	Prevenia pred prírodnými nešťastiami	technická dokumentácia počet zrealizovaných protizáplavových prvkov	1 2	V štádiu úvah	2023-2027	2 000 000,00 €	Realizácia je závislá od získania finančných prostriedkov		áno
55	Veľká Ida	Obec Veľká Ida	Investičný	Rekonštrukcia verejného vodovodu.	Spracovanie technickej dokumentácie. Realizácia výkopových prác. Rekonštrukcia rozvodov.	Technická infraštruktúra	Rozvody elektriny, vody a plynu	technická dokumentácia dĺžka zrekonštruovaných rozvodov verejného vodovodu (m)	1 2000	V štádiu úvah	2023-2027	500 000,00 €	Realizácia je závislá od získania finančných prostriedkov		
56	Veľká Ida	Obec Veľká Ida	Neinvestičný	Zabezpečiť zníženie produkovaných emisií hlavným zdrojom znečistenia – domácnosti.	Obmedziť spaľovanie fosílnych palív. Prechod na alternatívne zdroje vykurovania.	Životné prostredie	Ochrana prírody	počet domácností využívajúcich alternatívne zdroje vykurovania	10	V štádiu úvah	2023-2027	200 000,00 €	Realizácia je závislá od získania finančných prostriedkov		

Program rozvoja obce Veľká Ida
2023 – 2027

57	Veľká Ida	Obec Veľká Ida	Neinvestičný	Realizácia protieróznych opatrení.	Spracovanie technickej dokumentácie. Realizácia protieróznych opatrení.	Životné prostredie	Prevenia pred prírodnými nešťastiami	technická dokumentácia počet zrealizovaných protieróznych opatrení	1 2	V štádiu úvah	2023-2027	200 000,00 €	Realizácia je závislá od získania finančných prostriedkov
58	Veľká Ida	Obec Veľká Ida	Neinvestičný	Oživenie parkovej zóny na cintorínoch.	Spracovanie technickej dokumentácie. Oživenie zóny cintorínov.	Životné prostredie	Verejná zeleň	technická dokumentácia počet oživených zón	2 2	V štádiu úvah	2023-2027	50 000,00 €	Realizácia je závislá od získania finančných prostriedkov
59	Veľká Ida	Obec Veľká Ida	Investičný	Výstavba a estetizácia vstupov do obce.	Vypracovanie technickej dokumentácie. Dobudovať vstup do obce.	Životné prostredie	Verejná zeleň	technická dokumentácia vybudovaný vstup do obce	1 1	V štádiu úvah	2023-2027	50 000,00 €	Realizácia je závislá od získania finančných prostriedkov
60	Veľká Ida	Obec Veľká Ida	Investičný	Realizácia izolačnej zelene okolo hospodárskych budov, výrobných areálov a občianskej vybavenosti.	Vypracovanie technickej dokumentácie. Zabezpečiť výsadbu izolačnej hygienickej zelene pozdĺž intenzívne zaťažených dopravných koridorov, poľnohospodárskych a priemyselných areálov a skladov. Zabezpečiť výsadbu vetrolamov a pôdoochrannej zelene na miestach s veternou a vodnou eróziou. Rozšírené uličné priestory doplniť parkovou zeleňou doplniť dopravné značenie v intraviláne i extraviláne. Výsadba vetrolamov na zabránenie veternej erózie.	Životné prostredie	Verejná zeleň	technická dokumentácia dĺžka vytvorenej izolačnej zelene (m)	1 3000	V štádiu úvah	2023-2027	90 000,00 €	Realizácia je závislá od získania finančných prostriedkov
61	Veľká Ida	Obec Veľká Ida	Investičný	Výsadba estetickej zelene a výstavba oddychových zón v obci.	Spracovanie technickej dokumentácie. Revitalizovať a dobudovať zeleň. Revitalizácia vonkajších priestorov kostolov. Revitalizácia centra obce. Výstavba parkovej plochy pri športových ihriskách. Výstavba parkovej plochy pri obecných cintorínoch.	Sociálna infraštruktúra	Verejný priestranstvá	technická dokumentácia rozloha revitalizovanej zelene (m2)	1 10 000	V štádiu úvah	2023-2027	150 000,00 €	Realizácia je závislá od získania finančných prostriedkov
62	Veľká Ida	Obec Veľká Ida	Investičný	Zriadenie klubových priestorov pre rôzne vekové kategórie.	Výber vhodnej alternatívy zriadenia zariadenia. Vypracovanie technickej dokumentácie. Zriadenie priestorov pre činnosť neziskových organizácií.	Sociálna infraštruktúra	Kultúra	technická dokumentácia vytvorené priestory (počet)	11	V štádiu úvah	2023-2027	30 000,00 €	Realizácia je závislá od získania finančných prostriedkov

Program rozvoja obce Veľká Ida
2023 – 2027

63	Veľká Ida	Obec Veľká Ida	Investičný	Zriadenie sociálneho podniku.	Výber vhodnej alternatívy zriadenia zariadenia. Vypracovanie technickej dokumentácie. Realizácia – výstavba / rekonštrukcia budovy pre zariadenie poskytujúce sociálne služby.	Zamestnanosť	Sociálny podnik	technická dokumentácia počet zriadených sociálnych podnikov	1 1	V štádiu úvah	2023-2027	200 000,00 €	Realizácia je závislá od získania finančných prostriedkov		
64	Veľká Ida	Obec Veľká Ida	Investičný	Výstavba nájomných bytov v obci.	Výber lokality. Vypracovanie technickej dokumentácie. Výstavba nájomných bytov.	Sociálna infraštruktúra	Bývanie	technická dokumentácia počet postavených nájomných bytov	1 12	V štádiu úvah	2023-2027	600 000,00 €	Realizácia je závislá od získania finančných prostriedkov		
65	Veľká Ida	Obec Veľká Ida	Investičný	Výstavba denného stacionáru.	Výber vhodnej alternatívy zriadenia zariadenia. Vypracovanie technickej dokumentácie. Realizácia – výstavba / rekonštrukcia budovy pre zariadenie poskytujúce sociálne služby.	Sociálna infraštruktúra	Zdravotníctvo	technická dokumentácia počet zrealizovaných denných stacionárov	1 1	V štádiu úvah	2023-2027	200 000,00 €	Realizácia je závislá od získania finančných prostriedkov		
66	Veľká Ida	Obec Veľká Ida	Investičný	Výstavba domova dôchodcov.	Výber vhodnej alternatívy zriadenia zariadenia. Vypracovanie technickej dokumentácie. Rozšírenie budovy.	Sociálna infraštruktúra	Zdravotníctvo	technická dokumentácia zrealizovaný domov dôchodcov	1 1	V štádiu úvah	2023-2027	300 000,00 €	Realizácia je závislá od získania finančných prostriedkov		
67	Veľká Ida	partner	Investičný	Vytvorenie podmienok pre poskytovanie verejného stravovania.	Zabezpečenie finančných prostriedkov.	Sociálna infraštruktúra	iné	zriadené zariadenie verejného stravovania	1	V štádiu úvah	2023-2027	100 000,00 €	Realizácia je závislá od získania finančných prostriedkov		áno
68	Veľká Ida	Obec Veľká Ida	Neinvestičný	Zvýšif úroveň poskytovaných sociálnych služieb.	Zvýšenie kvality poskytovaných služieb. Zvýšenie personálnych kapacít v prípade potreby.	Sociálna infraštruktúra	iné	počet služieb sociálneho zabezpečenia so zvýšenou kvalitou	3	V štádiu úvah	2023-2027	100 000,00 €	Realizácia je závislá od získania finančných prostriedkov		
69	Veľká Ida	Obec Veľká Ida	Neinvestičný	Podporiť služby pre marginalizované skupiny občanov a týrané ženy.	Analýza dopytu po uvedených službách. Zabezpečenie personálnych kapacít. Zabezpečenie priestorov.	Sociálna infraštruktúra	iné	počet zriadených služieb	2	V štádiu úvah	2023-2027	100 000,00 €	Realizácia je závislá od získania finančných prostriedkov		
70	Veľká Ida	Obec Veľká Ida	Investičný	Zriadenie domu opatrovateľskej služby.	Výber vhodnej alternatívy zriadenia zariadenia. Vypracovanie technickej dokumentácie. Realizácia – výstavba / rekonštrukcia budovy pre zariadenie poskytujúce sociálne služby.	Sociálna infraštruktúra	iné	zriadený dom opatrovateľskej služby	1	V štádiu úvah	2023-2027	300 000,00 €	Realizácia je závislá od získania finančných prostriedkov		

Program rozvoja obce Veľká Ida
2023 – 2027

71	Veľká Ida	Obec Veľká Ida	Neinvestičný	Zlepšenie úrovne poskytovania domácej ošetrovateľskej starostlivosti, rozšírenie jej služieb o poskytovanie rehabilitačných cvičení.	Zvýšenie kvality poskytovaných služieb. Zvýšenie personálnych kapacít v prípade potreby.	Sociálna infraštruktúra	Zdravotníctvo		počet služieb so zvýšenou kvalitou	3	V štádiu úvah	2023-2027	150 000,00 €	Realizácia je závislá od získania finančných prostriedkov
72	Veľká Ida	Obec Veľká Ida	Neinvestičný	Zabezpečiť aspoň raz mesačne zdravotnú poradňu v obci.	Zabezpečenie personálnych kapacít. Zabezpečenie priestorov.	Sociálna infraštruktúra	Zdravotníctvo		zriadená zdravotná poradňa	1x mesačne	V štádiu úvah	2023-2027	100 000,00 €	Realizácia je závislá od získania finančných prostriedkov
73	Veľká Ida	Obec Veľká Ida	Neinvestičný	Zabezpečiť dostupnosť zdravotnej starostlivosti pre dospelých občanov.	Zabezpečiť v súčinnosti s okresným mestom a spádovou obcou pre oblasť poskytovania zdravotníckych služieb ich maximálnu dostupnosť.	Sociálna infraštruktúra	Zdravotníctvo		počet služieb zdravotnej služby so zlepšenou dostupnosťou	3	V štádiu úvah	2023-2027	100 000,00 €	Realizácia je závislá od získania finančných prostriedkov
74	Veľká Ida	Obec Veľká Ida	Neinvestičný	Zabezpečovať komplexnú zdravotnú starostlivosť o starých ľudí a dlhodobo chorých.	Analýza dopytu po uvedených službách. Zabezpečenie personálnych kapacít, priestorov a finančných prostriedkov.	Sociálna infraštruktúra	Zdravotníctvo		počet služieb komplexnej zdravotnej starostlivosti pre seniorov a dlhodobo chorých	1	V štádiu úvah	2023-2027	300 000,00 €	Realizácia je závislá od získania finančných prostriedkov
75	Veľká Ida	Obec Veľká Ida	Neinvestičný	Zriadenie priestorov pre gynekologickú ambulanciu.	Vypracovanie technickej dokumentácie. Realizácia – výstavba / rekonštrukcia budovy.	Sociálna infraštruktúra	Zdravotníctvo		zriadená gynekologická ambulancia	1	V štádiu úvah	2023-2027	80 000,00 €	Realizácia je závislá od získania finančných prostriedkov
76	Veľká Ida	Obec Veľká Ida	Neinvestičný	Realizácia vzdelávacích kurzov v oblasti malého podnikania.	Finančné a personálne zabezpečenie.	Zamestnanosť	Vzdelávanie a rekvalifikácia		počet zrealizovaných kurzov v oblasti podnikania	5	V štádiu úvah	2023-2027	150 000,00 €	Realizácia je závislá od získania finančných prostriedkov
77	Veľká Ida	Obec Veľká Ida	Neinvestičný	Podpora klientov formou individuálneho poradenstva, posudzovania individuálnych schopností a vypracovávanie individuálnych akčných plánov a rozvoj celoživotného poradenstva.	Zabezpečenie priestorov na uskutočňovanie poradenských služieb. Personálne zabezpečenie poradenstva.	Zamestnanosť	Vzdelávanie a rekvalifikácia		vytvorené priestory pre poradenské služby počet osôb poskytujúcich poradenské služby	1 2	V štádiu úvah	2023-2027	150 000,00 €	Realizácia je závislá od získania finančných prostriedkov
78	Veľká Ida	Obec Veľká Ida	Neinvestičný	Podpora poradensko-vzdelávacích aktivít zameraných na získavanie sociálnych zručností pri hľadaní si zamestnania a komunikácie s potenciálnym zamestnávateľom pre znevýhodnených uchádzačov o zamestnanie.	Zabezpečenie priestorov na uskutočňovanie poradenských služieb. Personálne zabezpečenie poradenstva.	Zamestnanosť	Vzdelávanie a rekvalifikácia		vytvorené priestory pre poradenské služby počet osôb poskytujúcich poradenské služby	1 2	V štádiu úvah	2023-2027	150 000,00 €	Realizácia je závislá od získania finančných prostriedkov

Program rozvoja obce Veľká Ida
2023 – 2027

79	Veľká Ida	partner	Investičný	Zriadenie chránenej dielne – drevovýroba.	Zabezpečenie priestorov. Zriadenie neziskovej organizácie. Zabezpečenie vnútorného vybavenia	Zamestnanosť	Výroba/priemysel	zriadená chránená dielňa	1	V štádiu úvah	2023-2027	100 000,00 €	Realizácia je závislá od získania finančných prostriedkov	áno
80	Veľká Ida	partner	Investičný	Zriadenie chránenej dielne – rozvoj tradičných rómskych remesiel.	Zabezpečenie priestorov. Zriadenie neziskovej organizácie. Zabezpečenie vnútorného vybavenia.	Zamestnanosť	Výroba/priemysel	zriadená chránená dielňa	1	V štádiu úvah	2023-2027	80 000,00 €	Realizácia je závislá od získania finančných prostriedkov	áno
81	Veľká Ida	partner	Investičný	Zriadenie chránenej dielne – kovovýroba.	Zabezpečenie priestorov. Zriadenie neziskovej organizácie. Zabezpečenie vnútorného vybavenia.	Zamestnanosť	Výroba/priemysel	zriadená chránená dielňa	1	V štádiu úvah	2023-2027	100 000,00 €	Realizácia je závislá od získania finančných prostriedkov	áno
82	Veľká Ida	Obec Veľká Ida	Neinvestičný	Zriadenie rómskych poriadkových hliadok	Finančné a personálne zabezpečenie.	Sociálna infraštruktúra	Bezpečnosť	počet osôb v rómskych poriadkových hliadkach	10	V štádiu úvah	2023-2027	200 000,00 €	Realizácia je závislá od získania finančných prostriedkov	
83	Veľká Ida	Obec Veľká Ida	Investičný	Rekonštrukcia budovy materskej školy.	Vypracovanie technickej dokumentácie. Rekonštrukcia strechy / výstavba priestorov. Rekonštrukcia vykurovania a zateplenie obvodového plášťa.	Sociálna infraštruktúra	Školstvo	technická dokumentácia počet zrekonštruovaných inštitúcií	1 1	V štádiu úvah	2023-2027	800 000,00 €	Realizácia je závislá od získania finančných prostriedkov	
84	Veľká Ida	Obec Veľká Ida	Investičný	Rekonštrukcia a dostavba vonkajších ihrísk materskej školy a oprava oplotenia.	Vypracovanie technickej dokumentácie. Rekonštrukcia vonkajších ihrísk.	Sociálna infraštruktúra	Školstvo	technická dokumentácia zrekonštruované vonkajšie priestory MŠ	1 1	V štádiu úvah	2023-2027	2 000 000,00 €	Realizácia je závislá od získania finančných prostriedkov	
85	Veľká Ida	Obec Veľká Ida	Investičný	Rekonštrukcia sietí v škole, rekonštrukcia sociálnych zariadení.	Spracovanie technickej dokumentácie. Rekonštrukcia sietí.	Sociálna infraštruktúra	Školstvo	technická dokumentácia zrekonštruovaná sieť MŠ	1 1	V štádiu úvah	2023-2027	200 000,00 €	Realizácia je závislá od získania finančných prostriedkov	
86	Veľká Ida	Obec Veľká Ida	Investičný	Podpora mimoškolskej činnosti.	Vypracovanie technickej dokumentácie. Rekonštrukcia / výstavba priestorov na uskutočnenie mimoškolskej činnosti. Zabezpečenie vybavenia.	Sociálna infraštruktúra	Školstvo	technická dokumentácia vytvorené priestory pre mimoškolskú činnosť	1 1	V štádiu úvah	2023-2027	200 000,00 €	Realizácia je závislá od získania finančných prostriedkov	
87	Veľká Ida	Obec Veľká Ida	Investičný	Výstavba detských ihrísk.	Spracovanie technickej dokumentácie. Výstavba detského ihriska.	Sociálna infraštruktúra	Školstvo	technická dokumentácia počet postavených detských ihrísk	1 1	V štádiu úvah	2023-2027	150 000,00 €	Realizácia je závislá od získania finančných prostriedkov	
88	Veľká Ida	Obec Veľká Ida	Investičný	Obnova vnútorného vybavenia materskej školy.	Spracovanie technickej dokumentácie. Obstaranie vybavenia.	Sociálna infraštruktúra	Školstvo	technická dokumentácia počet MŠ so zvýšenou kvalitou vybavenia	1 1	V štádiu úvah	2023-2027	200 000,00 €	Realizácia je závislá od získania finančných prostriedkov	

Program rozvoja obce Veľká Ida
2023 – 2027

89	Veľká Ida	Obec Veľká Ida	Investičný	Zriadenie priestorov pre mimoškolské zariadenie.	Spracovanie technickej dokumentácie. Zriadenie priestorov. Obstaranie vybavenia.	Sociálna infraštruktúra	Školstvo		technická dokumentácia počet priestorov pre mimoškolské zariadenia so zvýšenou kvalitou	1 1	V štádiu úvah		2023-2027	100 000,00 €	Realizácia je závislá od získania finančných prostriedkov		
90	Veľká Ida	Obec Veľká Ida	Investičný	Rekonštrukcia a dostavba vonkajších ihrísk základnej školy.	Vypracovanie technickej dokumentácie. Rekonštrukcia vonkajších ihrísk.	Sociálna infraštruktúra	Školstvo		technická dokumentácia počet zrekonštruovaných vonkajších ihrísk	1 1	V štádiu úvah		2023-2027	500 000,00 €	Realizácia je závislá od získania finančných prostriedkov		
91	Veľká Ida	Obec Veľká Ida	Investičný	Rekonštrukcia a modernizácia telocviční.	Spracovanie technickej dokumentácie. Rekonštrukcia budov školských telocviční. Obnova a modernizácia vybavenia telocviční.	Sociálna infraštruktúra	Školstvo		technická dokumentácia počet zrekonštruovaných telocviční	1 1	V štádiu úvah		2023-2027	1 500 000,00 €	Realizácia je závislá od získania finančných prostriedkov		
92	Veľká Ida	Obec Veľká Ida	Investičný	Revitalizácia areálu základnej školy.	Spracovanie technickej dokumentácie. Revitalizácia areálu	Sociálna infraštruktúra	Školstvo		technická dokumentácia zrevitalizovaný areál ZŠ	1 1	V štádiu úvah		2023-2027	500 000,00 €	Realizácia je závislá od získania finančných prostriedkov		
93	Veľká Ida	Obec Veľká Ida	Investičný	Obnova a modernizácia vybavenia školských dielní.	Spracovanie technickej dokumentácie. Rekonštrukcia školských dielní.	Sociálna infraštruktúra	Školstvo		technická dokumentácia počet zrekonštruovaných školských dielní	1 2	V štádiu úvah		2023-2027	200 000,00 €	Realizácia je závislá od získania finančných prostriedkov		
94	Veľká Ida	Obec Veľká Ida	Investičný	Rekonštrukcia kuchyne v priestoroch základnej školy	Vypracovanie technickej dokumentácie. Obstaranie technológie a kuchynskej výbavy.	Sociálna infraštruktúra	Školstvo		technická dokumentácia počet zrekonštruovaných kuchýň	1 1	V štádiu úvah		2023-2027	300 000,00 €	Realizácia je závislá od získania finančných prostriedkov		
95	Veľká Ida	Obec Veľká Ida	Neinvestičný	Vytvorenie podmienok pre zavedenie internátneho štúdia.	Personálne, materiálne a priestorové vybavenie.	Sociálna infraštruktúra	Školstvo		vytvorené priestory pre internátne štúdium	1	V štádiu úvah		2023-2027	2 000 000,00 €	Realizácia je závislá od získania finančných prostriedkov		
96	Veľká Ida	Obec Veľká Ida	Investičný	Výstavba športovej infraštruktúry.	Výber lokality a spracovanie technickej dokumentácie. Výstavba cyklotrasy a turistickej pešej trasy s napojením na okolité obce. Výstavba cyklotrasy a turistickej pešej trasy pozdĺž rieky Ida. Výstavba tenisového kurtu. Výstavba hokejového ihriska. Výstavba viacúčelového ihriska. Výstavba umelého kúpaliska pri vodnom toku Ida. Zriadenie priestorov pre fitnesscentrum.	Sociálna infraštruktúra	Šport, voľný čas		technická dokumentácia dĺžka postavených cyklotrás a turistických trás počet postavených tenisových kurtov počet postavených hokejových ihrísk počet postavených viacúčelových ihrísk počet postavených umelých kúpalísk počet zriadených priestorov pre fitnesscentrum	75 km 1111	V štádiu úvah		2023-2027	10 000 000,00 €	Realizácia je závislá od získania finančných prostriedkov		

Program rozvoja obce Veľká Ida
2023 – 2027

97	Veľká Ida	Obec Veľká Ida	Neinvestičný	Vytváranie materiálnych a finančných podmienok na rozvoj výkonnostného a rekreačného športu v obci.	Zabezpečenie materiálno-technického a finančného vybavenia.	Sociálna infraštruktúra	Šport, voľný čas	počet športových zariadení so zlepšenou vybavenosťou	1	V štádiu úvah	2023-2027	200 000,00 €	Realizácia je závislá od získania finančných prostriedkov
98	Veľká Ida	Obec Veľká Ida	Neinvestičný	Podpora organizácie športových podujatí regionálneho významu.	Zabezpečenie personálnych kapacít. Zabezpečenie materiálno-technického a finančného vybavenia.	Sociálna infraštruktúra	Šport, voľný čas	počet organizovaných športových podujatí	1	V štádiu úvah	2023-2027	50 000,00 €	Realizácia je závislá od získania finančných prostriedkov
99	Veľká Ida	Obec Veľká Ida	Neinvestičný	Podpora športových aktivít zdravotne postihnutých občanov.	Zabezpečenie materiálno-technického a finančného vybavenia.	Sociálna infraštruktúra	Šport, voľný čas	počet športových zariadení vhodných pre zdravotne postihnutých občanov	1	V štádiu úvah	2023-2027	50 000,00 €	Realizácia je závislá od získania finančných prostriedkov
100	Veľká Ida	Obec Veľká Ida	Neinvestičný	Podporovať talentovanú mládež.	Zabezpečenie materiálno-technického a finančného vybavenia.	Sociálna infraštruktúra	Šport, voľný čas	počet podporených talentovaných mládežníckych osôb	1	V štádiu úvah	2023-2027	500 000,00 €	Realizácia je závislá od získania finančných prostriedkov
101	Veľká Ida	Obec Veľká Ida	Neinvestičný	Spolupracovať s občianskymi združeniami, inými právnickými a fyzickými osobami, pôsobiacimi v oblasti telesnej kultúry.	Zabezpečenie personálnych kapacít.	Sociálna infraštruktúra	Šport, voľný čas	konceptia (počet)	1	V štádiu úvah	2023-2027	50 000,00 €	Realizácia je závislá od získania finančných prostriedkov
102	Veľká Ida	Obec Veľká Ida	Neinvestičný	Rozvoj mimoškolskej činnosti – športové kluby, turistika, kultúrne krúžky.	Zabezpečenie priestorového a materiálneho vybavenia. Zriadenie hokejového klubu. Zriadenie turistického klubu. Zriadenie kultúrnického klubu.	Sociálna infraštruktúra	Šport, voľný čas	počet priestorov pre športové kluby počet zriadených športových klubov	3 3	V štádiu úvah	2023-2027	80 000,00 €	Realizácia je závislá od získania finančných prostriedkov
103	Veľká Ida	Obec Veľká Ida	Investičný	Dostavba areálov futbalového ihriska vrátane sociálneho a technického vybavenia.	Vypracovanie technickej dokumentácie. Dostavba areálu. Výstavba futbalového ihriska v rómskej osade.	Sociálna infraštruktúra	Šport, voľný čas	technická dokumentácia zrealizované futbalové ihrisko s vyšším štandardom	1 1	V štádiu úvah	2023-2027	300 000,00 €	Realizácia je závislá od získania finančných prostriedkov
104	Veľká Ida	Obec Veľká Ida	Investičný	Zriadenie multifunkčného kultúrneho zariadenia.	Vypracovanie technickej dokumentácie. Rekonštrukcia interiérov domu kultúry a prestavba na multifunkčnú kultúrnu sálu.	Sociálna infraštruktúra	Kultúra	technická dokumentácia počet zrekonštruovaných kultúrnych zariadení	1 1	V štádiu úvah	2023-2027	2 000 000,00 €	Realizácia je závislá od získania finančných prostriedkov
105	Veľká Ida	Obec Veľká Ida	Investičný	Rekonštrukcia tradičnej architektúry a zriadenie stálych expozícií z pôvodného štýlu života obyvateľov regiónu.	Výber vhodných objektov. Vyriešenie vlastníckych vzťahov. Rekonštrukcia a vybavenie expozícií.	Sociálna infraštruktúra	Kultúra	počet zrekonštruovaných objektov tradičnej architektúry počet zriadených expozícií	1 1	V štádiu úvah	2023-2027	2 000 000,00 €	Realizácia je závislá od získania finančných prostriedkov

Program rozvoja obce Veľká Ida
2023 – 2027

106	Veľká Ida	Obec Veľká Ida	Neinvestičný	Prepojiť obec so subjektami cestovného ruchu, agroturistiky.	Zabezpečenie personálnych kapacít.	Cestovný ruch	Agroturistika	konceptia (počet)	1	V štádiu úvah	2023-2027	80 000,00 €	Realizácia je závislá od získania finančných prostriedkov
107	Veľká Ida	Obec Veľká Ida	Investičný	Budovanie remeselníckych dvorov.	Výber a rekonštrukcia vhodných budov na alokáciu remeselného dvora. Zabezpečenie personálnych kapacít. Materiálne zabezpečenie remeselných dvorov predmetmi s kultúrnohistorickou hodnotou.	Zamestnanosť	Výroba/priemysel	počet vytvorených remeselných dvorov	1	V štádiu úvah	2023-2027	200 000,00 €	Realizácia je závislá od získania finančných prostriedkov
108	Veľká Ida	Obec Veľká Ida	Investičný	Vybudovanie turistických a náučných trás pre žiakov, študentov, rodiny s deťmi, priemerných aj náročných klientov s využitím kultúrno – historického, folklórneho aj prírodného bohatstva.	Zabezpečenie personálnych kapacít. Výber vhodných trás. Spracovanie technickej dokumentácie. Realizácia výstavby.	Cestovný ruch	Kultúrne a historické pamiatky	zrealizované náučné trasy (m)	500	V štádiu úvah	2023-2027	150 000,00 €	Realizácia je závislá od získania finančných prostriedkov
109	Veľká Ida	Obec Veľká Ida	Neinvestičný	Zachovanie a rozvoj ľudových tradícií (folklórny tanec, hudba a spev, ľudové remeslá, ľudový odev a doplnky, pôvodné bývanie a hospodárenie) a ich maximálne využitie v cestovnom ruchu a agroturistike.	Zabezpečenie priestorov, finančných a materiálnych prostriedkov.	Sociálna infraštruktúra	Kultúra	konceptia (počet) počet zriadených priestorov pre ľudové tradície	1 1	V štádiu úvah	2023-2027	80 000,00 €	Realizácia je závislá od získania finančných prostriedkov
110	Veľká Ida	Obec Veľká Ida	Investičný	Modernizácia priestorov pre potreby obecnej knižnice.	Zabezpečenie priestorov. Obstaranie vnútorného vybavenia. Obstaranie prezentačnej techniky v priestoroch knižnice.	Sociálna infraštruktúra	Kultúra	počet zmodernizovaných priestorov pre potreby obecnej knižnice	1	V štádiu úvah	2023-2027	150 000,00 €	Realizácia je závislá od získania finančných prostriedkov
111	Veľká Ida	Obec Veľká Ida	Neinvestičný	Organizovanie pravidelných kultúrnych podujatí - Deň obce, Hody, atď..	Personálne zabezpečenie.	Sociálna infraštruktúra	Kultúra	počet organizovaných podujatí	2	V štádiu úvah	2023-2027	80 000,00 €	Realizácia je závislá od získania finančných prostriedkov
112	Veľká Ida	Obec Veľká Ida	Investičný	Rekonštrukcia budovy historického kaštieľa.	Vypracovanie technickej dokumentácie. Rekonštrukcia budovy.	Sociálna infraštruktúra	Kultúrne a historické pamiatky	technická dokumentácia počet zrekonštruovaných historických objektov	1 1	V štádiu úvah	2023-2027	3 500 000,00 €	Realizácia je závislá od získania finančných prostriedkov
113	Veľká Ida	Obec Veľká Ida	Investičný	Rekonštrukcia historického parku.	Vypracovanie technickej dokumentácie. Rekonštrukcia parku.	Sociálna infraštruktúra	Kultúrne a historické pamiatky	technická dokumentácia počet zrekonštruovaných parkov	1 1	V štádiu úvah	2023-2027	1 000 000,00 €	Realizácia je závislá od získania finančných prostriedkov

Program rozvoja obce Veľká Ida
2023 – 2027

114	Veľká Ida	Obec Veľká Ida	Investičný	Oplotenie historického parku	Vypracovanie technickej dokumentácie. Výstavba plotu.	Sociálna infraštruktúra	Kultúrne a historické pamiatky	technická dokumentácia postavený plot (m)	1 200	V štádiu úvah	2023-2027	500 000,00 €	Realizácia je závislá od získania finančných prostriedkov
115	Veľká Ida	Obec Veľká Ida	Neinvestičný	Zriadenie pamätnej izby.	Vypracovanie technickej dokumentácie. Zriadenie pamätnej izby.	Sociálna infraštruktúra	Kultúrne a historické pamiatky	technická dokumentácia počet zriadených priestorov	1 1	V štádiu úvah	2023-2027	80 000,00 €	Realizácia je závislá od získania finančných prostriedkov
116	Veľká Ida	Obec Veľká Ida	Neinvestičný	Podpora umeleckých telies.	Finančná a materiálna podpora kultúrnych – umeleckých telies.	Sociálna infraštruktúra	Kultúra	počet vystavených umeleckých telies	2	V štádiu úvah	2023-2027	200 000,00 €	Realizácia je závislá od získania finančných prostriedkov
117	Veľká Ida	Obec Veľká Ida	Neinvestičný	Spracovať kalendár kultúrnych podujatí na celý rok, tento priebežne aktualizovať. Rozšíriť žánrovú ponuku s orientáciou na hodnotný kultúrny prínos.	Personálne a finančné zabezpečenie. Spracovanie kalendára kultúrnych podujatí.	Sociálna infraštruktúra	Kultúra	vypracovaný kalendár kultúrnych podujatí (počet)	1	V štádiu úvah	2023-2027	1 000,00 €	Budeme realizovať aj bez prípadnej dotácie
118	Veľká Ida	Obec Veľká Ida	Neinvestičný	Spracovať globálnu koncepciu „propagácie“ histórie obce v multimediálnej forme.	Personálne a finančné zabezpečenie. Spracovanie koncepcie v multimediálnej forme.	Sociálna infraštruktúra	Kultúrne a historické pamiatky	koncepcia (počet)	1	V štádiu úvah	2023-2027	10 000,00 €	Realizácia je závislá od získania finančných prostriedkov
119	Veľká Ida	Obec Veľká Ida	Neinvestičný	Spracovať komplexnú knihu o historickom vývoji a tradíciách obce pre školy aj subjekty cestovného ruchu.	Personálne a finančné zabezpečenie. Spracovanie a vydanie ďalšej knihy.	Cestovný ruch	Kultúrne a historické pamiatky	počet vytvorených publikácií počet výtlačkov	1 1000	V štádiu úvah	2023-2027	30 000,00 €	Realizácia je závislá od získania finančných prostriedkov
120	Veľká Ida	Obec Veľká Ida	Neinvestičný	Propagácia kultúry na internete prostredníctvom www stránky obce	Finančné zabezpečenie. Obsahová analýza www stránky. Priebežná aktualizácia www stránky.	Sociálna infraštruktúra	Kultúra	počet pravidelne aktualizovaných www stránok	1	V štádiu úvah	2023-2027	2 000,00 €	Budeme realizovať aj bez prípadnej dotácie
121	Veľká Ida	Obec Veľká Ida	Neinvestičný	Aktualizovanie samostatnej www stránky obce.	Finančné zabezpečenie. Obsahová analýza www stránky. Priebežná aktualizácia www stránky	Sociálna infraštruktúra	Verejná správa	počet pravidelne aktualizovaných www stránok	1	V štádiu úvah	2023-2027	2 000,00 €	Budeme realizovať aj bez prípadnej dotácie
122	Veľká Ida	Obec Veľká Ida	Neinvestičný	Spracovať koncepciu regionálnej spolupráce s okolitými turistickými lokalitami a domácimi i zahraničnými CK.	Personálne a finančné zabezpečenie. Spracovanie koncepcie regionálnej spolupráce.	Cestovný ruch	Iné - doplňte	koncepcia (počet)	1	V štádiu úvah	2023-2027	20 000,00 €	Realizácia je závislá od získania finančných prostriedkov

Program rozvoja obce Veľká Ida
2023 – 2027

123	Veľká Ida	Obec Veľká Ida	Investičný	Podpora budovania informačných tabúl v obci.	Budovanie a inštalácia tabúl informujúcich o atraktivitách obce. Budovanie a inštalácia tabúl propagujúcich kultúrne hodnoty obce.	Cestovný ruch	Cykloturizmus	počet zriadených informačných tabúl	10	V štádiu úvah	2023-2027	10 000,00 €	Realizácia je závislá od získania finančných prostriedkov
124	Veľká Ida	Obec Veľká Ida	Investičný	Zriadenie oddychových zón.	Spracovanie technickej dokumentácie. Vybudovanie zón.	Cestovný ruch	Iné - doplniť	technická dokumentácia počet zriadených oddychových zón	1 1	V štádiu úvah	2023-2027	150 000,00 €	Realizácia je závislá od získania finančných prostriedkov
125	Veľká Ida	Obec Veľká Ida	Neinvestičný	Uzavrieť s podnikateľmi dohody o poskytovaní služieb v agroturistike a cestovnom ruchu a o propagovaní ich služieb obcami.	Zabezpečenie personálnych kapacít.	Cestovný ruch	Agroturistika	počet uzavretých dohôd o spolupráci	2	V štádiu úvah	2023-2027	500,00 €	Budeme realizovať aj bez prípadnej dotácie
126	Veľká Ida	Obec Veľká Ida	Neinvestičný	Podporovať podnikateľské subjekty, neziskové organizácie a inštitúcie pri získavaní finančných prostriedkov z grantov a fondov EÚ.	Zabezpečenie personálnych kapacít.	Cestovný ruch	Iné - doplniť	počet vytvorených pracovných miest	1	V štádiu úvah	2023-2027	50 000,00 €	Realizácia je závislá od získania finančných prostriedkov
127	Veľká Ida	Obec Veľká Ida	Investičný	Rekonštrukcia a modernizácia interiérov budovy obecného úradu.	Spracovanie technickej dokumentácie. Rekonštrukcia a modernizácia obecného úradu.	Sociálna infraštruktúra	Verejná správa	technická dokumentácia počet zmodernizovaných inštitúcií miestnej samosprávy	1 1	V štádiu úvah	2023-2027	200 000,00 €	Realizácia je závislá od získania finančných prostriedkov
128	Veľká Ida	Obec Veľká Ida	Investičný	Zriadenie kamerového systému.	Vypracovanie technickej dokumentácie. Inštalácia kamerového systému.	Sociálna infraštruktúra	Bezpečnosť	technická dokumentácia počet inštalovaných kamerových systémov	1 1	V štádiu úvah	2023-2027	300 000,00 €	Realizácia je závislá od získania finančných prostriedkov
129	Veľká Ida	Obec Veľká Ida	Investičný	Rozvoj infraštruktúry informačných systémov samosprávy.	Technické zabezpečenie IS. Tvorba základného SW na komunikáciu občan – samospráva – podnikateľské subjekty.	Sociálna infraštruktúra	Verejná správa	vytvorený IS (počet)	1	V štádiu úvah	2023-2027	200 000,00 €	Realizácia je závislá od získania finančných prostriedkov
130	Veľká Ida	Obec Veľká Ida	Investičný	Zavádzanie efektívnych elektronických služieb poskytovaných na úrovni samosprávy.	Tvorba aplikačného softwaru na zabezpečenie e – služieb v obci. Tvorba SW na realizáciu e-vote na miestnej úrovni.	Sociálna infraštruktúra	Verejná správa	vytvorený SW	1	V štádiu úvah	2023-2027	100 000,00 €	Realizácia je závislá od získania finančných prostriedkov
131	Veľká Ida	Obec Veľká Ida	Investičný	Podpora využívania Internetu v obci.	Zriadenie verejných prístupových bodov v obci. Budovanie verejného Internetu v obci.	Sociálna infraštruktúra	Verejná správa	počet vytvorených prístupových bodov	1	V štádiu úvah	2023-2027	50 000,00 €	Realizácia je závislá od získania finančných prostriedkov

Program rozvoja obce Veľká Ida
2023 – 2027

132	Veľká Ida	Obec Veľká Ida	Neinvestičný	Podpora zvyšovania počítačového vedomia u pracovníkov samosprávy.	Realizácia kurzov na získanie ECDL spôsobilosti pre pracovníkov miestnej samosprávy.	Sociálna infraštruktúra	Verejná správa	počet pracovníkov miestnej samosprávy s certifikátom ECDL	1	V štádiu úvah	2023-2027	20 000,00 €	Realizácia je závislá od získania finančných prostriedkov
133	Veľká Ida	Obec Veľká Ida	Neinvestičný	Podpora zvyšovania počítačového vedomia u obyvateľov obce.	Realizácia kurzov na zvyšovanie počítačového vedomia u obyvateľov obce. Realizácia kurzov na obsluhu a používanie obecného informačného a komunikačného systému.	Sociálna infraštruktúra	Verejná správa	počet realizovaných kurzov počet absolventov	1 20	V štádiu úvah	2023-2027	50 000,00 €	Realizácia je závislá od získania finančných prostriedkov
134	Veľká Ida	Obec Veľká Ida	Neinvestičný	Podpora vzdelávacích aktivít zameraných na zvyšovanie zručností a vedomostí o internete a motiváciu k používaniu internetu a elektronických služieb.	Realizácia kurzov na zvyšovanie vedomostí o internete.	Zamestnanosť	Vzdelávanie a rekvalifikácia	počet realizovaných kurzov počet absolventov	1 20	V štádiu úvah	2023-2027	150 000,00 €	Realizácia je závislá od získania finančných prostriedkov
135	Veľká Ida	Obec Veľká Ida	Neinvestičný	Zabezpečenie kurzov pre širokú verejnosť podľa požiadaviek občanov (šitie, varenie)	Zabezpečenie priestorov, finančných a materiálnych prostriedkov. Personálne zabezpečenie.	Sociálna infraštruktúra	Šport, voľný čas	počet realizovaných kurzov počet absolventov	1 20	V štádiu úvah	2023-2027	200 000,00 €	Realizácia je závislá od získania finančných prostriedkov
136	Veľká Ida	Obec Veľká Ida	Investičný	Vybudovať trhovisko v obci	Vypracovanie technickej dokumentácie. Výber vhodného miesta. Výstavba trhoviska.	Sociálna infraštruktúra	Maloobchod	technická dokumentácia zriadené trhovisko (počet)	1 1	V štádiu úvah	2023-2027	300 000,00 €	Realizácia je závislá od získania finančných prostriedkov

5. REALIZAČNÁ ČASŤ

Realizačná časť je zameraná na popis postupov inštitucionálneho a organizačného zabezpečenia realizácie programu rozvoja obce, systém monitorovania a hodnotenia plnenia programu rozvoja obce s ustanovením merateľných ukazovateľov, vecný a časový harmonogram realizácie programu rozvoja obce formou akčných plánov.

Realizácia PRO začína po vypracovaní a schválení v obecnom zastupiteľstve a zabezpečuje ju počas platnosti PRO v zmysle platnej legislatívy o podpore regionálneho rozvoja samospráva (obec, mesto, VUC). Podľa §. 12 Zákona NR SR č. 539/2008 Z. z. o podpore regionálneho rozvoja:

„Obec vo svojej pôsobnosti na účely podpory regionálneho rozvoja: ... b) zabezpečuje a koordinuje vypracovanie a realizáciu programu hospodárskeho rozvoja a sociálneho rozvoja obce, pravidelne ho monitoruje a každoročne vyhodnocuje jeho plnenie, zabezpečuje súlad programu hospodárskeho rozvoja a sociálneho rozvoja obce s územnoplánovacou dokumentáciou, ak jej spracovanie vyžaduje osobitný predpis.“

Realizácia PRO obce je činnosťou samosprávy obce a obec ju vykonáva prostredníctvom svojich orgánov (obecné zastupiteľstvo, starosta). Samospráva priebežne spracováva pripomienky poslancov, partnerov a verejnosti najmä k programovej a realizačnej časti PRO. Na základe pripomienok a podnetov obec zabezpečí aktualizáciu PRO, ktorú predloží na schválenie obecnému zastupiteľstvu.

Vo vzťahu k realizácii PRO obecné zastupiteľstvo schvaľuje celý dokument PRO a každoročne schvaľuje vyhodnotenie jeho plnenia na základe hodnotiacich a monitorovacích správ. Obecné zastupiteľstvo taktiež schvaľuje spolufinancovanie projektov.

Najvyšším výkonným orgánom obce a jeho predstaviteľom je starosta. Rozhoduje vo všetkých veciach správy obce, ktoré nespádajú do právomocí a kompetencií obecného zastupiteľstva. Starosta sa spolupodieľal na príprave dokumentu, riadil proces realizácie, podpisuje schválenie celého dokumentu, vykonáva uznesenia a zastupuje obec vo vzťahu k štátnym orgánom, k právnickým a fyzickým osobám (radiace orgány príslušných operačných programov, dodávatelia, kontrolné skupiny projektov a i.).

Inštitucionálnu a administratívnu stránku zabezpečuje obecný úrad.

Obecný úrad má v oblasti prípravy a realizácie PRO dostatočné skúsenosti na programovej aj projektovej úrovni, predovšetkým z prípravy, realizácie a hodnotenia PHSR obce (2016 - 2023), z prípravy a realizácie projektov financovaných zo štrukturálnych fondov v Programovom období 2016 – 2023.

Harmonogram realizácie PRO ovplyvňuje niekoľko faktorov ale predovšetkým je to harmonogram výziev na podávanie projektových zámerov. Keďže realizácia vyše 90 % aktivít PRO je podmienených získaním nenávratnej finančnej pomoci z fondov EÚ, je to takmer nemožné zostaviť presný harmonogram na 2,3 alebo viac rokov. Z uvedeného dôvodu realizácia aktivít PRO bude schvaľovaná na obecnom zastupiteľstve v čase vyhlásenia konkrétnej výzvy. Harmonogram realizácie PHSR je rozvrhnutý na roky 2023-2027.

5.1 FINANČNÝ PLÁN

Indikatívny rozpočet podľa strategických a prioritných oblastí.

Tab. 32: Indikatívny rozpočet podľa strategických a prioritných oblastí

Strategická / prioritná oblasť		Rozpočet v EUR	Zdroje z EÚ (85%)	Zdroje zo ŠR (10%)	Zdroje obce (5%)
1	Technická infraštruktúra	64 060 000	54 451 000	6 406 000	3 203 000
1.1	Doprava, komunikácie, MHD	5 160 000	4 386 000	516 000	258 000
1.3	Rozvody elektriny, vody a plynu	40 700 000	34 595 000	4 070 000	2 035 000
1.4	Kanalizácia, čistiareň odpadových vôd	18 000 000	15 300 000	1 800 000	900 000
1.5	Verejné osvetlenie	200 000	170 000	20 000	10 000
2	Sociálna infraštruktúra	34 905 000	29 669 250	3 490 500	1 745 250
2.1	Bývanie	610 000	518 500	61 000	30 500
2.2	Školstvo	8 650 000	7 352 500	865 000	432 500
2.3	Kultúra	4 543 000	3 861 550	454 300	227 150
2.4	Šport, voľný čas	11 730 000	9 970 500	1 173 000	586 500
2.5	Maloobchod	300 000	255 000	30 000	15 000
2.6	Zdravotníctvo	1 230 000	1 045 500	123 000	61 500
2.7	Bezpečnosť	500 000	425 000	50 000	25 000
2.8	Kultúrne a historické pamiatky	5 090 000	4 326 500	509 000	254 500
2.9	Verejné priestranstvá	380 000	323 000	38 000	19 000
2.10	Verejná správa	622 000	528 700	62 200	31 100
2.11	iné	1 250 000	1 062 500	125 000	62 500
3	Životné prostredie	4 385 000	3 727 250	438 500	219 250
3.1	Ochrana prírody	595 000	505 750	59 500	29 750
3.2	Verejná zeleň	190 000	161 500	19 000	9 500
3.3	Prevenčia pred prírodnými nešťastiami	2 200 000	1 870 000	220 000	110 000
3.4	Odstraňovanie environmentálnych záťaží	100 000	85 000	10 000	5 000
3.5	Zhodnocovanie odpadu	100 000	85 000	10 000	5 000
3.6	Obnoviteľné zdroje energie	1 200 000	1 020 000	120 000	60 000
4	Cestovný ruch	4 590 500	3 901 925	459 050	229 525
4.1	Kultúrne a historické pamiatky	180 000	153 000	18 000	9 000
4.2	Agroturistika	3 080 500	2 618 425	308 050	154 025
4.3	Cykloturizmus	510 000	433 500	51 000	25 500
4.4	Ubytovanie	300 000	255 000	30 000	15 000
4.5	Iné	520 000	442 000	52 000	26 000
5	Zamestnanosť a hospodárstvo	11 280 000	9 588 000	1 128 000	564 000
5.1	Výroba/priemysel	5 780 000	4 913 000	578 000	289 000
5.2	Administratíva	2 100 000	1 785 000	210 000	105 000
5.3	Poľnohospodárstvo	1 300 000	1 105 000	130 000	65 000
5.4	Sklad/logistika	1 000 000	850 000	100 000	50 000
5.5	Sociálny podnik	300 000	255 000	30 000	15 000
5.6	Vzdelávanie a rekvalifikácia	700 000	595 000	70 000	35 000
5.7	Iné	100 000	85 000	10 000	5 000
Celkový súčet		119 220 500	101 337 425	11 922 050	5 961 025

Tab. 33: Zoznam vybraných zdrojov na financovanie aktivít

Názov programu	Riadiaci orgán
Operačné programy pre Slovensko	
Výskum a inovácie	MŠVVŠ SR
Integrovaná infraštruktúra	MDVRR SR
Ľudské zdroje	MPSVR SR
Kvalita životné prostredia	MŽP SR
Integrovaný regionálny OP	MPRV SR
Efektívna verejná správa	MV SR
Program rozvoja vidieka	MPRV SR
Rybné hospodárstvo	MPRV SR
Programy cezhraničnej spolupráce	
SK - HU 2021 - 2027	MPRV SR
ENI HU - SK - RO - UA 2021 - 2027	MPRV SR
Programy nadnárodnej spolupráce	
Stredná Európa	ÚV SR
ETC Dunaj	ÚV SR
Programy medziregionálnej spolupráce	
INTERREG	MH SR
ESPO	MDVRR SR
INTERACT	BSK/MH SR
URBACT	MDVRR SR

<http://www.oldpd.aglo.eu/>

Program rozvoja obce Veľká Ida
2023 – 2027

Sumarizovaný rozpočet 2023 – 2027

Tab. 34: Rozpočet realizácie PHSR 2016 – 2027

Strategická / prioritná oblasť		Rozpočet v EUR	2016	2017	2018	2019	2020	2021	2022	2027
1	Technická infraštruktúra	64 060 000	8 007 500	8 007 500	8 007 500	8 007 500	8 007 500	8 007 500	8 007 500	8 007 500
1.1	Doprava, komunikácie, MHD	5 160 000	645 000	645 000	645 000	645 000	645 000	645 000	645 000	645 000
1.3	Rozvody elektriny, vody a plynu	40 700 000	5 087 500	5 087 500	5 087 500	5 087 500	5 087 500	5 087 500	5 087 500	5 087 500
1.4	Kanalizácia, čistiareň odpadových vôd	18 000 000	2 250 000	2 250 000	2 250 000	2 250 000	2 250 000	2 250 000	2 250 000	2 250 000
1.5	Verejné osvetlenie	200 000	25 000	25 000	25 000	25 000	25 000	25 000	25 000	25 000
2	Sociálna infraštruktúra	34 905 000	4 363 125	4 363 125	4 363 125	4 363 125	4 363 125	4 363 125	4 363 125	4 363 125
2.1	Bývanie	610 000	76 250	76 250	76 250	76 250	76 250	76 250	76 250	76 250
2.2	Školstvo	8 650 000	1 081 250	1 081 250	1 081 250	1 081 250	1 081 250	1 081 250	1 081 250	1 081 250
2.3	Kultúra	4 543 000	567 875	567 875	567 875	567 875	567 875	567 875	567 875	567 875
2.4	Šport, voľný čas	11 730 000	1 466 250	1 466 250	1 466 250	1 466 250	1 466 250	1 466 250	1 466 250	1 466 250
2.5	Maloobchod	300 000	37 500	37 500	37 500	37 500	37 500	37 500	37 500	37 500
2.6	Zdravotníctvo	1 230 000	153 750	153 750	153 750	153 750	153 750	153 750	153 750	153 750
2.7	Bezpečnosť	500 000	62 500	62 500	62 500	62 500	62 500	62 500	62 500	62 500
2.8	Kultúrne a historické pamiatky	5 090 000	636 250	636 250	636 250	636 250	636 250	636 250	636 250	636 250
2.9	Verejné priestranstvá	380 000	47 500	47 500	47 500	47 500	47 500	47 500	47 500	47 500
2.10	Verejná správa	622 000	77 750	77 750	77 750	77 750	77 750	77 750	77 750	77 750
2.11	iné	1 250 000	156 250	156 250	156 250	156 250	156 250	156 250	156 250	156 250
3	Životné prostredie	4 385 000	548 125	548 125	548 125	548 125	548 125	548 125	548 125	548 125
3.1	Ochrana prírody	595 000	74 375	74 375	74 375	74 375	74 375	74 375	74 375	74 375
3.2	Verejná zeleň	190 000	23 750	23 750	23 750	23 750	23 750	23 750	23 750	23 750
3.3	Prevenencia pred prírodnými nešťastiami	2 200 000	275 000	275 000	275 000	275 000	275 000	275 000	275 000	275 000
3.4	Odstraňovanie environmentálnych záťaží	100 000	12 500	12 500	12 500	12 500	12 500	12 500	12 500	12 500
3.5	Zhodnocovanie odpadu	100 000	12 500	12 500	12 500	12 500	12 500	12 500	12 500	12 500
3.6	Obnoviteľné zdroje energie	1 200 000	150 000	150 000	150 000	150 000	150 000	150 000	150 000	150 000
4	Cestovný ruch	4 590 500	573 813	573 813	573 813	573 813	573 813	573 813	573 813	573 813
4.1	Kultúrne a historické pamiatky	180 000	22 500	22 500	22 500	22 500	22 500	22 500	22 500	22 500
4.2	Agroturistika	3 080 500	385 063	385 063	385 063	385 063	385 063	385 063	385 063	385 063
4.3	Cykloturizmus	510 000	63 750	63 750	63 750	63 750	63 750	63 750	63 750	63 750
4.4	Ubytovanie	300 000	37 500	37 500	37 500	37 500	37 500	37 500	37 500	37 500
4.5	Iné	520 000	65 000	65 000	65 000	65 000	65 000	65 000	65 000	65 000

Program rozvoja obce Veľká Ida
2023 – 2027

5	Zamestnanosť a hospodárstvo	11 280 000	1 410 000	1 410 000	1 410 000	1 410 000	1 410 000	1 410 000	1 410 000	1 410 000
5.1	Výroba/priemysel	5 780 000	722 500	722 500	722 500	722 500	722 500	722 500	722 500	722 500
5.2	Administratíva	2 100 000	262 500	262 500	262 500	262 500	262 500	262 500	262 500	262 500
5.3	Poľnohospodárstvo	1 300 000	162 500	162 500	162 500	162 500	162 500	162 500	162 500	162 500
5.4	Sklad/logistika	1 000 000	125 000	125 000	125 000	125 000	125 000	125 000	125 000	125 000
5.5	Sociálny podnik	300 000	37 500	37 500	37 500	37 500	37 500	37 500	37 500	37 500
5.6	Vzdelávanie a rekvalifikácia	700 000	87 500	87 500	87 500	87 500	87 500	87 500	87 500	87 500
5.7	Iné	100 000	12 500	12 500	12 500	12 500	12 500	12 500	12 500	12 500
	Celkový súčet	119 220 500	14 902 563	14 902 563	14 902 563	14 902 563	14 902 563	14 902 563	14 902 563	14 902 563

Sumarizácia je celkovým prehľadom plánovaných finančných prostriedkov počas celej platnosti schváleného PHSR

5.2 MONITOROVANIE POR

Monitorovanie a hodnotenie súvisí aj s analýzou a riadením rizík a komunikáciou s verejnosťou ako „pravidelný odpočet“ a prezentácia dosiahnutých výsledkov, umožňuje PRO vhodne aktualizovať (časovo a vecne), či uplatniť iný prístup - čo sa odborne nazýva adaptívny manažment.

Na monitorovanie realizácie PRO odporúčame použiť tabuľku, ktorá tvorí elektronickú prílohu PRO. Navrhnutá tabuľka úzko súvisí s s tabuľkou aktivít PRO a zoznamom projektových zámerov. Pri priebežnom monitorovaní sa dajú z tabuľky získať aktuálne informácie o zrealizovaní jednotlivých aktivít, časovom a finančnom plnení, ako ja naplnení indikátorov. Realizácia monitorovania by sa mala vykonávať minimálne raz ročne.

Program rozvoja obce Veľká Ida
2023 – 2027

Tab. 34: Návrh monitorovacej tabuľky

P. č.	Názov obce	Názov investora	Typ zámeru	Zameranie projektu (názov vystihujúci zámer)	Korekcia zamerania projektu	Stručný popis, aktivity, resp. poznámky	Korekcia aktivít	Oblasť, na ktorú je projektový zámer orientovaný		Ukazovateľ výstupov				Stav pripravenosti projektového zámeru		Predpokladaný termín realizácie (od - do)	Dátum začiatku realizácie	Dátum ukončenia realizácie	Predpokladané náklady	Skutočné náklady				Rozdiel medzi predpokladanými a skutočnými nákladmi	Priorita zámeru	Spolupráca s partnerom pri realizácii	Názov partnera	Doplnujúce informácie	
								Oblasť	Kategória	Ukazovateľ / jednotka	Korekcia ukazovateľov	Dosiahnutá hodnota	Plánovaná hodnota	Stav	Iné					Zdroje EÚ	Zdroje ŠR	Zdroje Obce	Spolu						
1	2	3	4	5	6	7	8	9	10	11	12	13	14	15	16	17	18	19	20	21	22	23	24	25	26	27	28	29	
1																													
2																													
3																													
4																													
5																													
6																													
7																													
8																													
9																													
10																													

Program rozvoja obce Veľká Ida
2023 – 2027

Biele polia sú vyplnené podľa tabuľky, ktorá obsahuje zoznam projektov. Osoba poverená vypracovaním monitorovacej správy vypĺňa bledo modré polia. Po vyplnení sa z tabuľky dajú generovať rôzne výstupy, týkajú sa realizácie PRO. Pri priebežnom vyplňovaní, môže byť k dispozícii aktuálny stav realizácie PHSR k dispozícii okamžite v momente potreby vedenia obce.

Záver

PRO Obce Veľká Ida je strategický strednodobý dokument, ktorý určuje víziu rozvoja obce, strategické a prioritné rozvojové oblasti ako aj prislúchajúce ciele a aktivity, prostredníctvom ktorých sa má dosiahnuť želaný stav. Tento dokument je základným východiskom pre spracovanie ďalších materiálov rozvoja jednotlivých oblastí života obce.

PHSR bol spracovaný podľa zákona č. 539/2008 Z. z. o podpore regionálneho rozvoja v znení zákona č. 309/2014 Z. z. a podľa Metodiky na vypracovanie PRO v.2.0 zverejnenej Ministerstvom dopravy, výstavby a regionálneho rozvoja SR.

Na tvorbe PRO sa podieľali viacerí odborníci v jednotlivých oblastiach a bol viackrát prerokovaný, na verejných zasadnutiach, na ktorých sa mohla široká verejnosť vyjadriť k jednotlivým častiam PRO ako aj navrhnúť svoje riešenia.

PHSR je otvoreným dokumentom, ktorý bude pravidelne vyhodnocovaný a aktualizovaný na zasadnutiach obecného zastupiteľstva.

Predmetný PRO Obce Veľká Ida bol schválený na zasadnutí obecného zastupiteľstva dňa 14.12.2023 uznesením č. 117/2023.

.....
pečiatka obce

.....
Peter Nagy v. r.
starosta obce

Zoznam použitých skratiek

ČOV	Čistička odpadových vôd
EIA	Environment Impact Assesment (posúdenie vplyvu na životné prostredie)
IDS	Integrovaný dopravný systém
MDVRR	Ministerstvo dopravy, výstavby a regionálneho rozvoja SR
MŠ	Materská škola
NSRR	Národná stratégia regionálneho rozvoja
OP	Operačný program
PHSR	Program hospodárskeho rozvoja a sociálneho rozvoja
SŠ	Stredná škola
SWOT	Analytická technika zameraná na zhodnotenie vnútorných a vonkajších faktorov
VÚC	Vyšší územný celok
ZŠ	Základná škola

Zoznam tabuliek, grafov a obrázkov

- Tab. 1: Základná charakteristika obce
Tab. 2: Kontakty obce
Tab. 3 Národnostné zloženie
Tab. 4: Zloženie obyvateľstva podľa náboženstva
Tab. 5: Demografický vývoj
Tab. 6: Prírastok obyvateľstva
Tab. 7: Predpokladaný demografický vývoj
Tab. 8: Migrácia
Tab. 9: Vekové skupiny obce k 31.12.2021 (muži)
Tab. 10: Vekové skupiny obce k 31.12.2021 (ženy)
Tab. 11: Infraštruktúra
Tab. 12: Objem vyprodukovaných odpadov v obci od 2010 do 2021
Tab. 13: Príjmy a výdavky obce so zabezpečením služby odvozu a likvidácie komunálneho odpadu
Tab. 14: Doprava
Tab. 15: Parkovanie
Tab. 16: Počítačové znalosti
Tab. 17: Celkové výdavky obce na vzdelávanie
Tab. 18: Celkový počet žiakov v materskej škole
Tab. 19: Celkový počet žiakov v základnej škole
Tab. 20: Infraštruktúra kultúry
Tab. 21: Celkové výdavky obce na kultúru
Tab. 22: Infraštruktúra športu
Tab. 23: Celkové výdavky obce na šport
Tab. 23: Služby
Tab. 24: Celkové výdavky obce na zdravotníctvo
Tab. 25: Celkové výdavky obce na sociálne služby
Tab. 26: Výmera územia a využitie pôdy
Tab. 27: Počet evidovaných uchádzačov o zamestnanie
Tab. 28: Zoznam právnických osôb
Tab. 29: Fyzické a právnické osoby
Tab. 30: Zoznam aktivít
Tab. 31: Zoznam projektových zámerov
Tab. 32: Indikatívny rozpočet podľa strategických a prioritných oblastí
Tab. 33: Zoznam vybraných zdrojov na financovanie aktivít
Tab. 34: Rozpočet 2023 – 2027
Tab. 34: Návrh monitorovacej tabuľky
- Graf 1: Národnostné zloženie
Graf 2: Zloženie obyvateľstva podľa náboženstva
Graf 3: Demografický vývoj
Graf 4: Prírastok obyvateľstva
Graf 5: Migrácia
Graf 6: Vekové skupiny obce k 31.12.2021 (Muži vs Ženy)
Graf 7: Vekové skupiny obce k 31.12.2021 (Muži vs Ženy)

Graf 8: Vekové skupiny obce k 31.12.2021 (Muži vs Ženy)

Graf 9: Podiel vekových skupín obce

Graf 10: Kumulatívny podiel vekových skupín obce

Graf 11: Zmena počtu obyvateľov v jednotlivých kategóriách

Graf 12: Vzdelanostná štruktúra

Graf 13: Stupeň vzdelania obyvateľstva

Graf 14: Počítačové znalosti

Graf 15: Využitie pôdy

Graf 16: Počet evidovaných uchádzačov o zamestnanie

Graf 17: Fyzické a právnické osoby

Obr. 1: Poloha obce

Obr. 2: Integrovaný dopravný systém

Obr. 3: Hierarchia cieľov a aktivít

Bibliografia

- BENČ, V. a kol. 2015. Stratégia Karpatského euroregiónu 2020 & ďalej. Košice : Karpatský euroregión Slovensko. 2015. ISBN: 978-80-971208-2-5
- BIELY, A. et al. Geologická stavba. In Atlas krajiny Slovenskej republiky [online]. 2004.
- Bizudová, M. 1993. Geomorfológia. 1. vyd. Bratislava: UK Bratislava, 1993. 228 s. -
- Ciesarik, M. 1994. Geológia. Vysokoškolské skriptá. 1. vyd. Zvolen: LF: Katedra prírodného prostredia, 1994. 255 s. ISBN 80-228-0345-6 -
- Čerman, R. 2003. Zemepisný atlas SR. 1. vyd. Bratislava: Mapa Slovakia Bratislava, s.r.o. , 2003. 96 s. ISBN 80-8067-006-4
- HRAŠNA, M., KLUKANOVÁ, A. Inžinierskogeologická rajonizácia. In Atlas krajiny Slovenskej republiky [online]. 2004.
- <http://datacube.statistics.sk>
- <http://enviroportal.sk/>
- <http://kosice.korzar.sme.sk>
- <http://oldwww.fns.uniba.sk/~krg/prilohy/kgamr/2004/podnedruhy1.htm>
- <http://orsr.sk/>
- <http://sk.wikipedia.org/wiki/>
- <http://web.tuke.sk/fberg-kgp/spis/geologia.htm>
- <http://web.vucke.sk/sk/uradna-tabula/rozvoj-regionu/program-hosp-socialneho-rozvoja/dokumenty-publikacie/>
- <http://www.oldpd.aglo.eu/operacne-programy-2014-2020/>
- <http://www.partnerskadohoda.gov.sk/>
- <http://www.telecom.gov.sk/index/index.php?ids=92851>
- http://www.upsvar.sk/statistiky.html?page_id=1247
- <http://www.velkaida.sk/>
- <http://www.zrsr.sk/>
- <https://www.google.sk/maps/>
- Informatívna správa o integrovanom dopravnom systéme (IDS) v Košickom kraji (<http://zastupitelstvo.vucke.sk/Dokumenty/2015/11-2015/dokument2703%20vo4zast11bod11-4main.pdf>)

- Interné materiály obce Veľká Ida.
- JAROŠ, J. Tectonic styles of the homelands of superficial nappes. Rozpravy ČASV, Řada matematických a přírodných věd, roč. 81, seš. 6, Academia Praha, 1971.
- Jakál, J. Geografický ústav SAV, Štefánikova 49, 814 73 Bratislava, Slovensko KRASOVÉ FORMY A ICH VÄZBA NA VLASTNOSTI RELIÉFU A KLÍMY V ZÁPADNÝCH KARPATOCH
- Kolektív, 2000: Morfogenetický klasifikačný systém pôd Slovenska. VÚPOP, Societas
- Kolník, P., 2001, Cestovný lexikón Slovenskej republiky, Bratislava, Vydavateľstvo Astor Slovakia, 212,
- Lukniš, M. 1972. Slovensko príroda. 1. vyd. Bratislava: Obzor, 1972. 920 s. -
- LUKNIŠ, M. A KOL. Slovensko – Príroda. Vyd. Obzor, Bratislava, 1972.
- LUKNIŠ, M. Reliéf. In LUKNIŠ, M. et al. Slovensko 2 : Príroda. 1972.
- Mazúr, E. (1980): Atlas SSR, SAV, Bratislava - kapitola pôdy
- MAZÚR, E., ČINČURA, J., KVIKOVIC, J. Geomorfológia. Mapa 1:500 000. In Atlas SSR. 1980.
- MAZÚR, E., LUKNIŠ, M.. Geomorfologické jednotky. Mapa 1:500 000. In Atlas SSR. 1980.
- MAZÚR, M., LUKNIŠ, M. Regionálne geomorfologické členenie SSR, Geogr. Čas., 30, 2, Bratislava, 1978.
- METODIKA NA VYPRACOVANIE PROGRAMU HOSPODÁRSKEHO ROZVOJA A SOCIÁLNEHO ROZVOJA OBCE/OBCÍ/VÚC, Verzia 2.0, 2015.
- Minár, J. a kolektív (2001): Geografické spektrum 3. PRIF UK Bratislava
- Nábělek, F. (1979): Encyklopédia Slovenska, SAV, Bratislava
- Národná stratégia regionálneho rozvoja Slovenskej republiky
- Plesník P., a kol. 1989, Malá slovenská vlastiveda, Bratislava, Vydavateľstvo Obzor, 91, 135, 222, 223,
- Program hospodárskeho a sociálneho rozvoja Obce Veľká Ida, Programovacie obdobie 2009 – 2018. SCARABEO-SK , s. r. o. ,
- Program hospodárskeho a sociálneho rozvoja Košického samosprávneho kraja.
- Program rozvoja vidieka 2007 – 2013.
- SLÁVIK, Š. 2009. Strategický manažment. Bratislava: Sprint dva 2009. ISBN:978-80-89393-08-4
- Sociologický ústav Slovenskej akadémie vied, REGIONÁLNY ROZVOJ SLOVENSKA VÝCHODISKÁ A SÚČASNÝ STAV , Editori: Mgr. Ľubomír Falňan, CSc., Doc. PhDr. Ján Pašiak, PhD. 2004, 88 s.
- STREDOSLOVENSKÉ VYDAVATEĽSTVO. Vlastivedný zborník IV. Bratislava. 1961.

- STREDOSLOVENSKÉ VYDAVATEĽSTVO. Vlastivedný zborník XI. Bratislava. 1972.
- ÚPD Veľká Ida
- VEDA. Encyklopédia Slovenska. VI zv. Veda, Bratislava, 1982.
- Zákon č. 291/2002 Z. z. Zákon o Štátnej pokladnici a o zmene a doplnení niektorých zákonov
- Zákon č. 369/1990 Zb. Zákon Slovenskej národnej rady o obecnom zriadení
- Zákon č. 583/2004 Z. z. Zákon o rozpočtových pravidlách verejnej správy a o zmene a doplnení niektorých zákonov
- Zákon č. 539/2008 Z. z. o podpore regionálneho rozvoja v znení zákona č. 309/2014 Z. z.

Externí riešitelia PRO



Regionálna rozvojová agentúra - pre rozvoj Dolného Zemplína /RRA DZ/

Kukučínova 184/1, 075 01 Trebišov

<http://www.rradz.sk/>



CEDS, s.r.o.

Central European Development Solutions

Humenská 3, 040 11 Košice-Západ

<http://www.ceds.info/>

Autor: Ing. Gabriel Kiss, ceds@ceds.info

Prílohy

- DVD – Elektronická verzia PRO